COMUNE DI PISTOIA

QP

PISTOIA 2030

PIANO STRUTTURALE

QUADRO PROGETTUALE

Relazione di conformazione con il PIT-PPR
Allegato – Atlante zone A e B

P.2.B

ADOZIONE 2024

SINDACO
Alessandro Tomasi

ASSESSORE ALL'URBANISTICA
Leonardo Cialdi

RESPONSABILE DEL PROCEDIMENTO
Lucia Flosi Cheli

UFFICIO DI PIANO
Stefano Carmannini
Alessandro D'Anniballe
Alessia Rosu

VAS E VINCA
Terre.it (s.r.l.)

STUDI GEOLOGICI
Gaddo Mannori

STUDI AGRONOMICI
Elisabetta Norci

STUDI FORESTALI
David Pozzi

GARANTE DELL'INFORMAZIONE E DELLA PARTECIPAZIONE
Silvia Tognelli

CONTRIBUTI SPECIFICI E RICOGNIZIONI:

Studi idraulici
Dream Italia, West System srl, A4 ingegneria – Simone Galardini

Assistenza al Responsabile del Procedimento
Giovanni Parlanti

Ricognizioni sulle invarianti strutturali I, II e IV del PIT/PPR
Benedetta Biaggini

Ricognizioni sul patrimonio edilizio storico e sui beni paesaggistici e culturali
Sara Gabbanini

Informatizzazione, digitalizzazione, webgis
LDP Progetti GIS srl

Scheda_001 | Lavacchini

Inquadramento su Ortofotocarta 2021

Vincoli paesaggistici art.142

Tavola di riferimento P.R.G.C. di Pistoia del 1974

scala 1:2000 tav. 1

P.R.G.C. di Pistoia del 1974

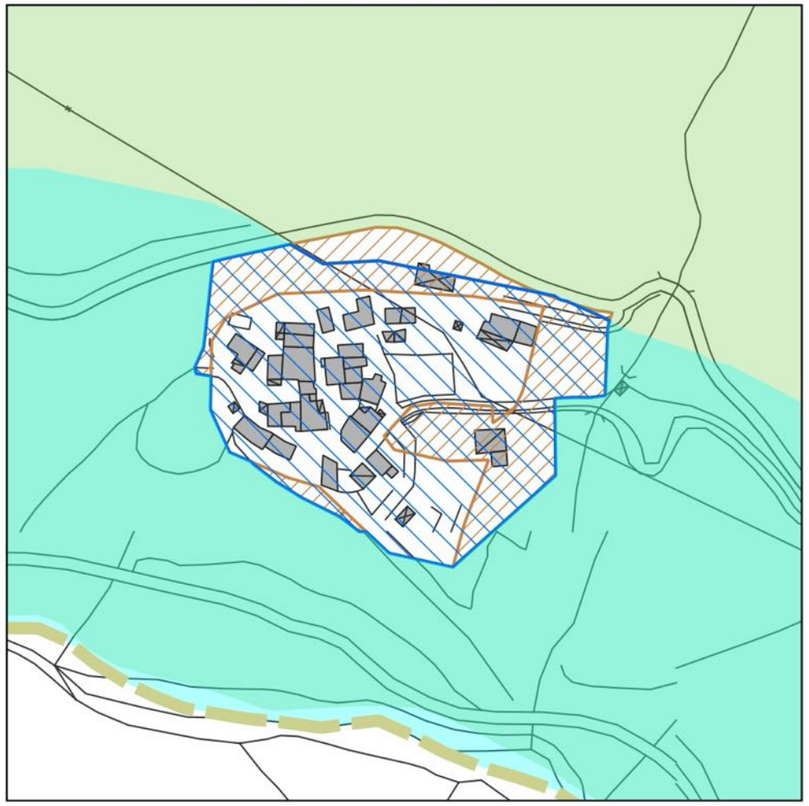

Proposta di stralcio vincolo art.142 per lett.c) e g)

Vista aggiornata del vincolo paesaggistico art.142

Scheda_002 | Casa Aldria

Inquadramento su Ortofotocarta 2021

Vincoli paesaggistici art.142

Tavola di riferimento P.R.G.C. di Pistoia del 1974

scala 1:2000 tav. 1

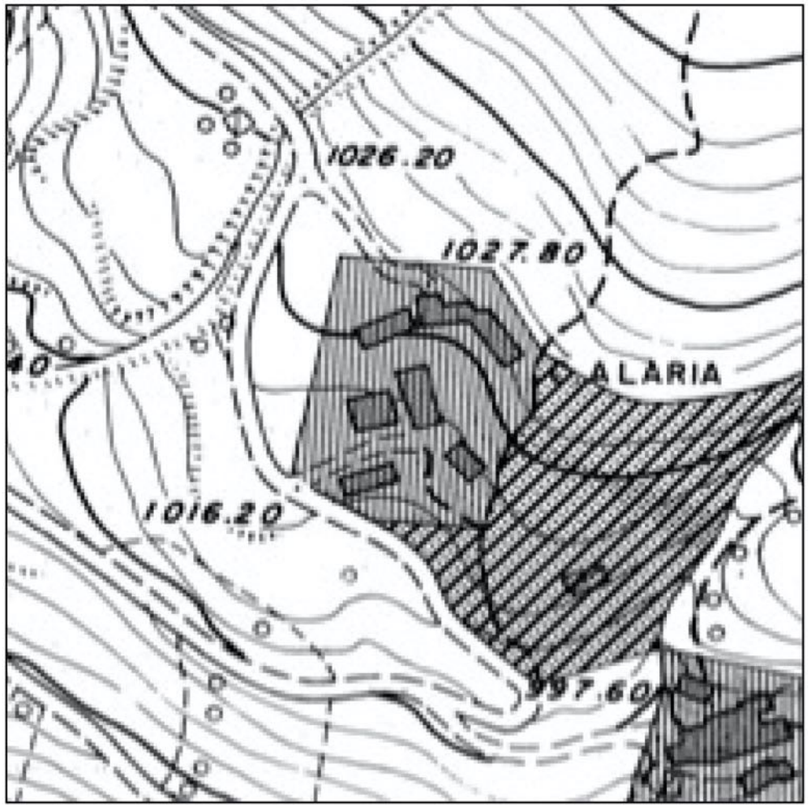

P.R.G.C. di Pistoia del 1974

Proposta di stralcio vincolo art.142 per lett.c) e g)

Vista aggiornata del vincolo paesaggistico art.142

Scheda_003 | Orsigna

Inquadramento su Ortofotocarta 2021

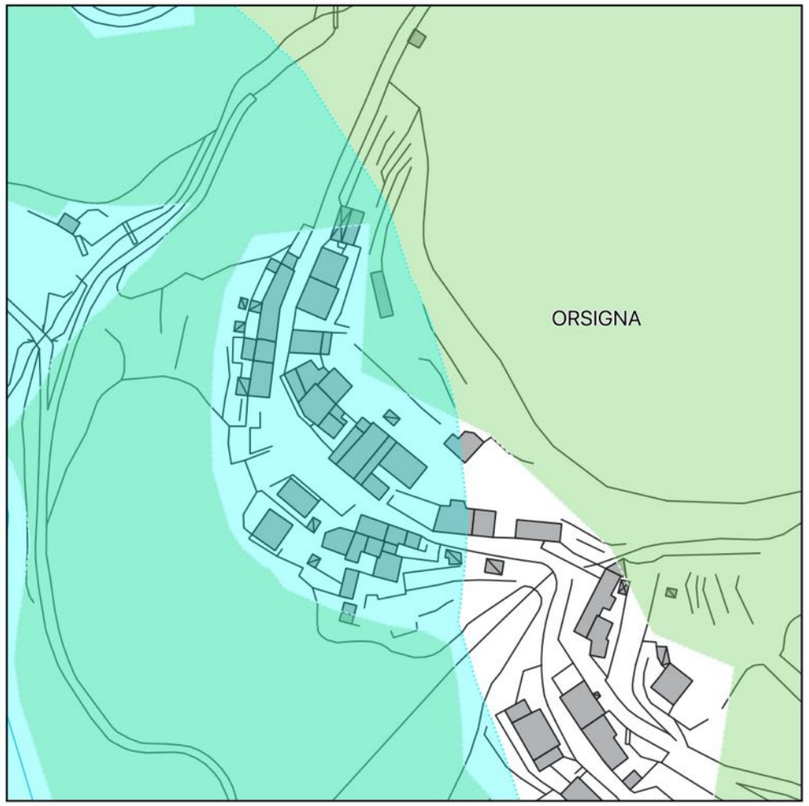

Vincoli paesaggistici art.142

Tavola di riferimento P.R.G.C. di Pistoia del 1974
scala 1:2000 tav. 1

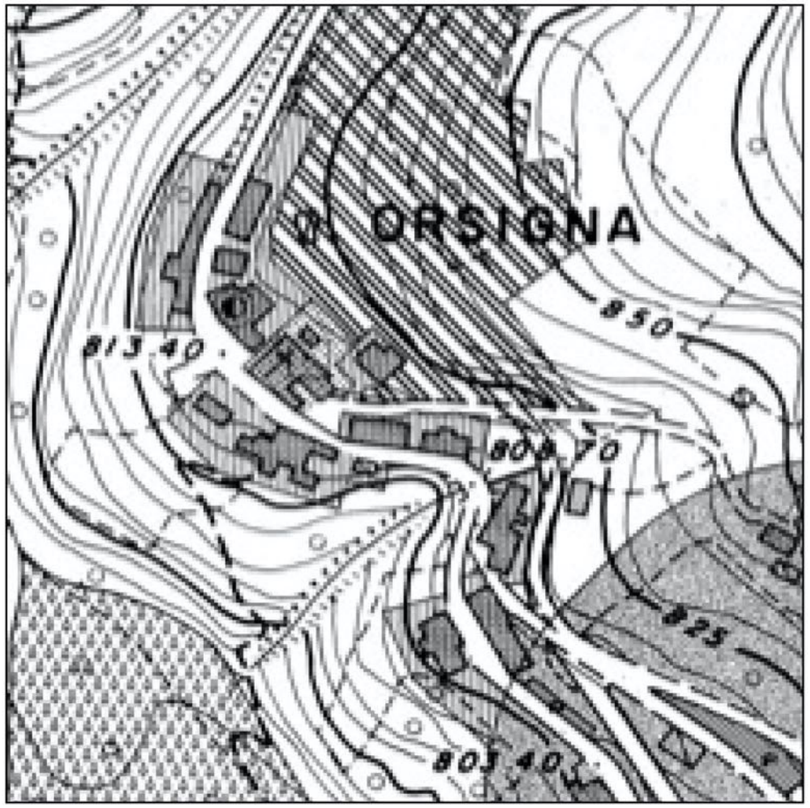

P.R.G.C. di Pistoia del 1974

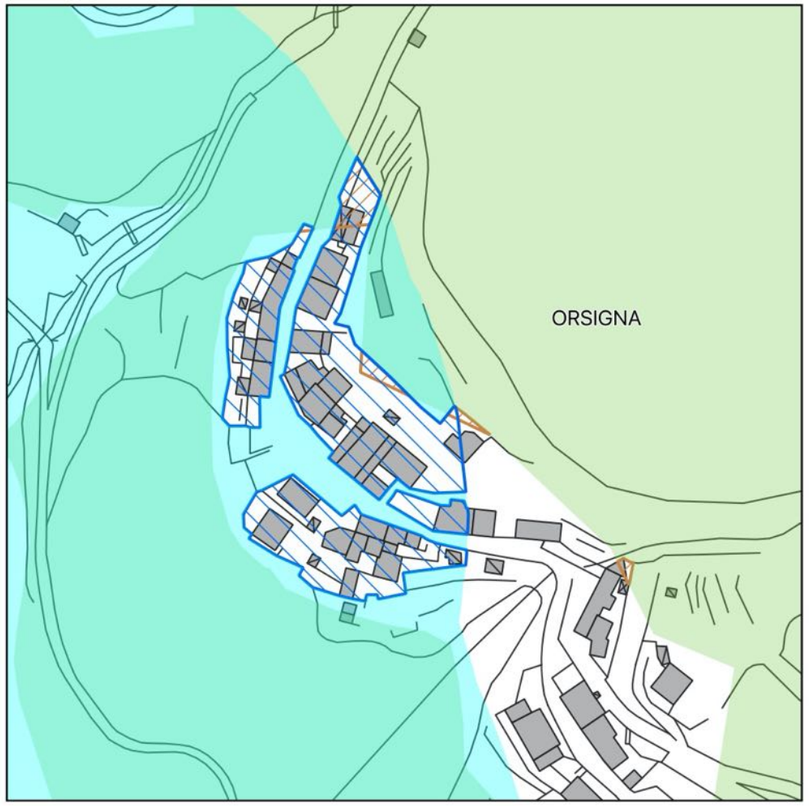

Proposta di stralcio vincolo art.142 per lett.c) e g)

Vista aggiornata del vincolo paesaggistico art.142

Scheda_004 | Le Volte

Inquadramento su Ortofotocarta 2021

Vincoli paesaggistici art.142

Tavola di riferimento P.R.G.C. di Pistoia del 1974

scala 1:5000 tav. 1

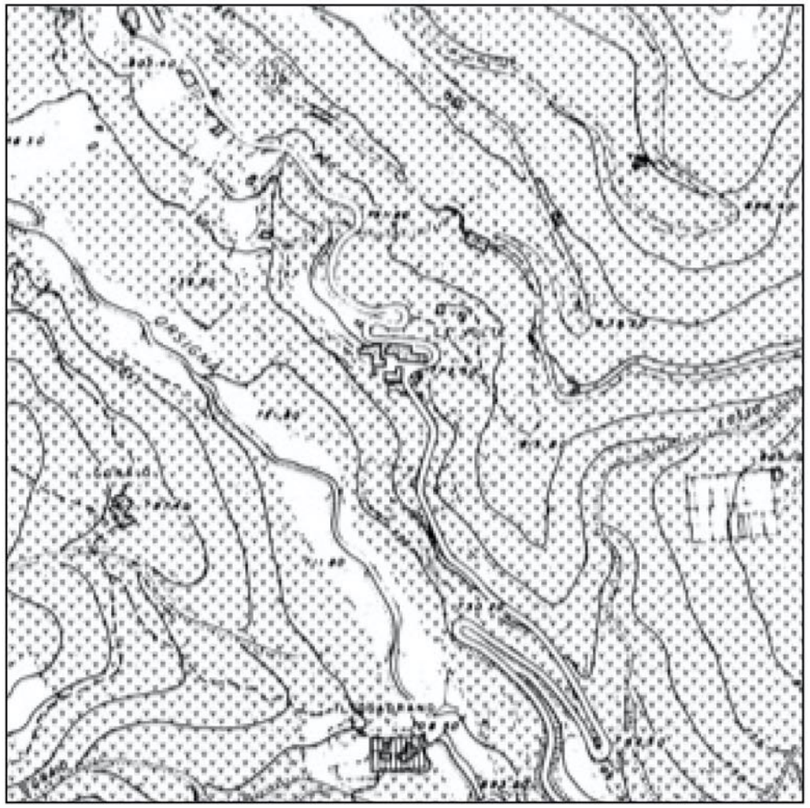

P.R.G.C. di Pistoia del 1974

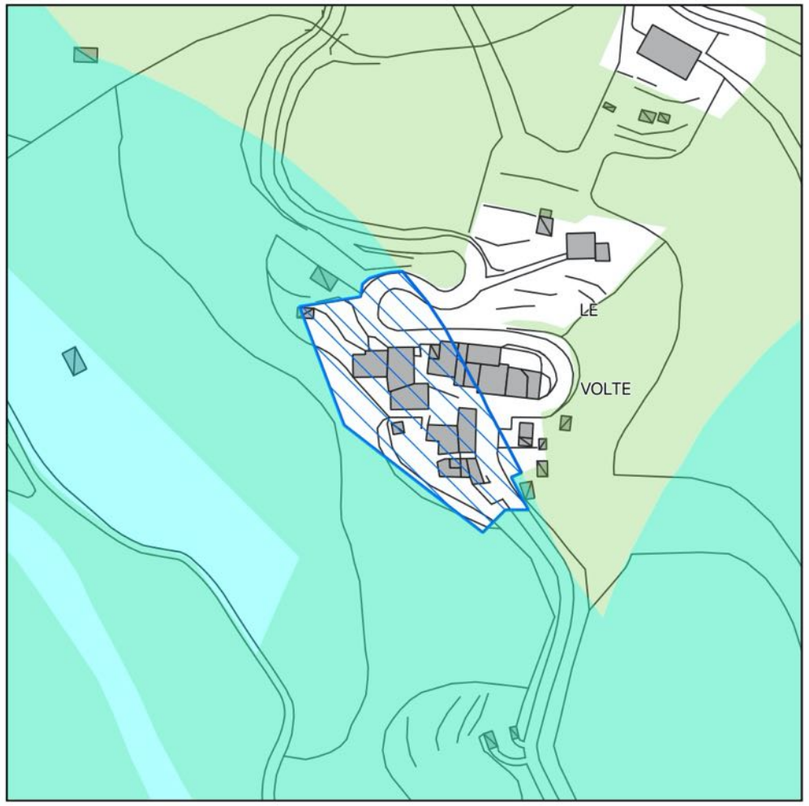

Proposta di stralcio vincolo art.142 per lett.c) e g)

Vista aggiornata del vincolo paesaggistico art.142

Scheda_005 | Quadrano

Inquadramento su Ortofotocarta 2021

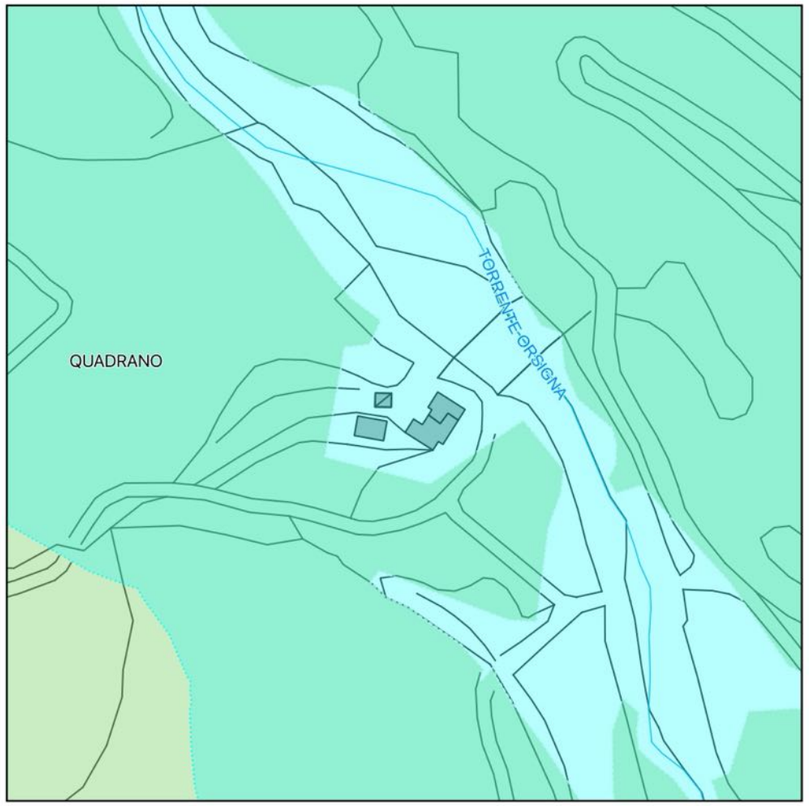

Vincoli paesaggistici art.142

Tavola di riferimento P.R.G.C. di Pistoia del 1974

scala 1:5000 tav. 1

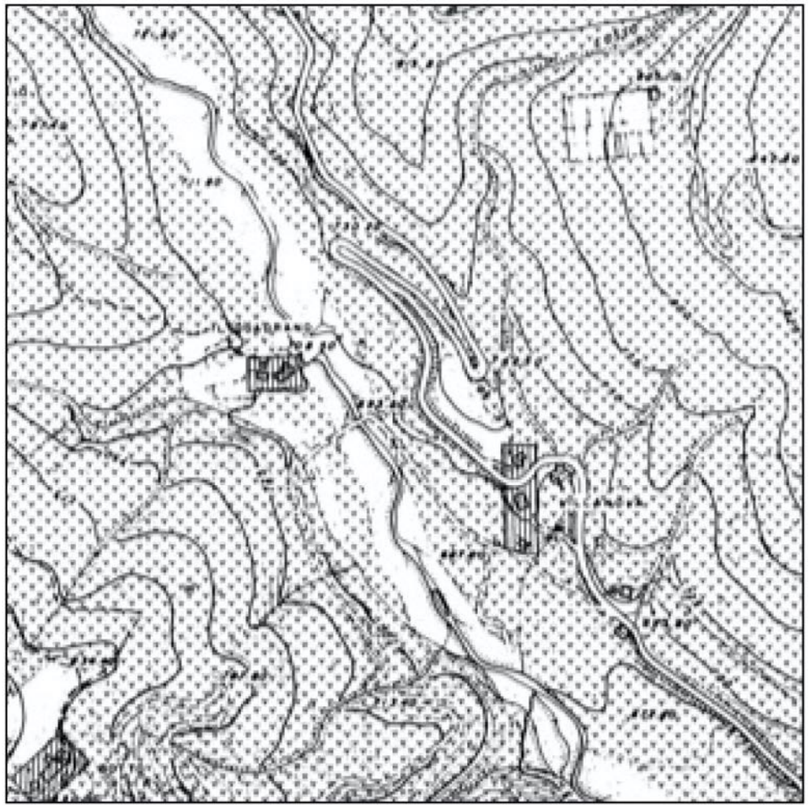

P.R.G.C. di Pistoia del 1974

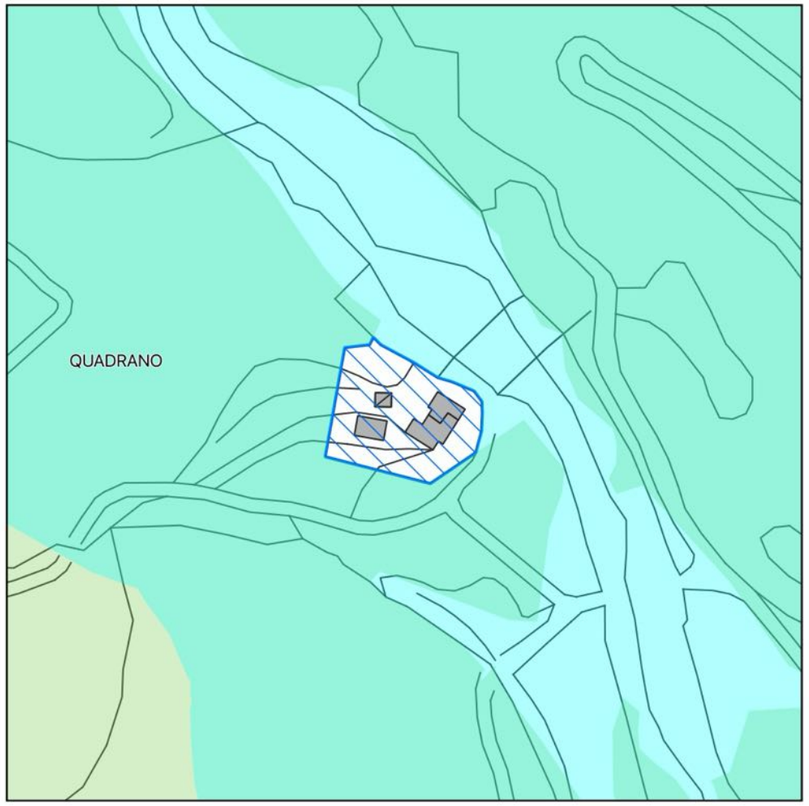

Proposta di stralcio vincolo art.142 per lett.c) e g)

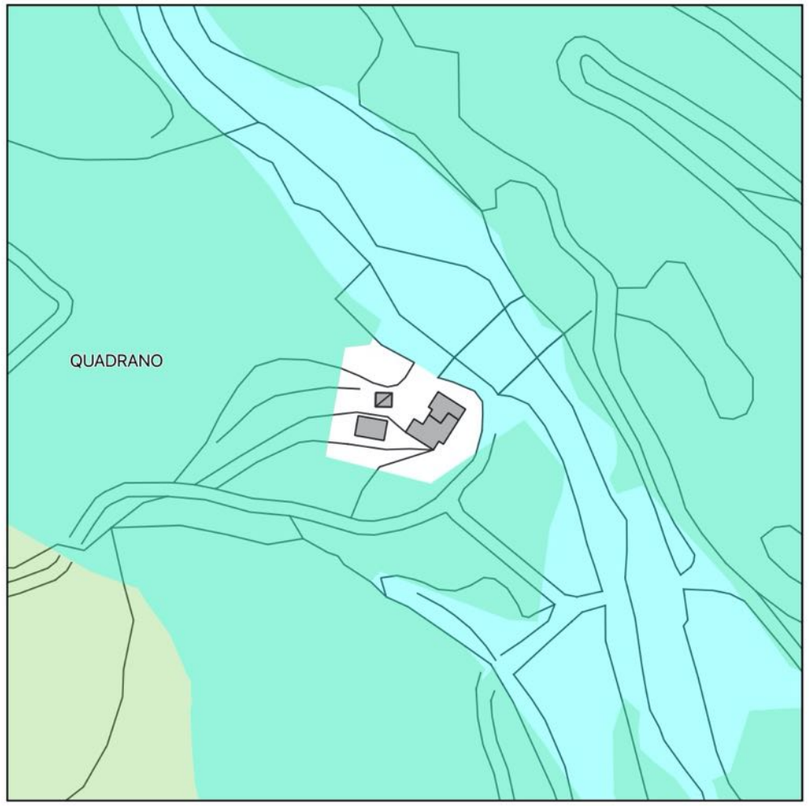

Vista aggiornata del vincolo paesaggistico art.142

Scheda_006 | Poggio Baldino

Inquadramento su Ortofotocarta 2021

Vincoli paesaggistici art.142

Tavola di riferimento P.R.G.C. di Pistoia del 1974

scala 1:5000 tav. 1

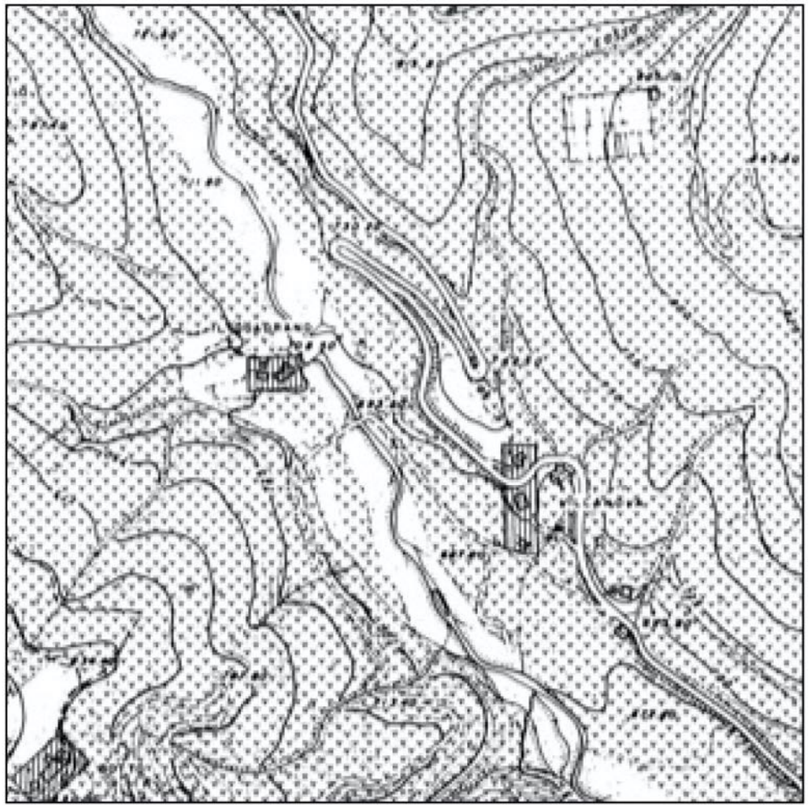

P.R.G.C. di Pistoia del 1974

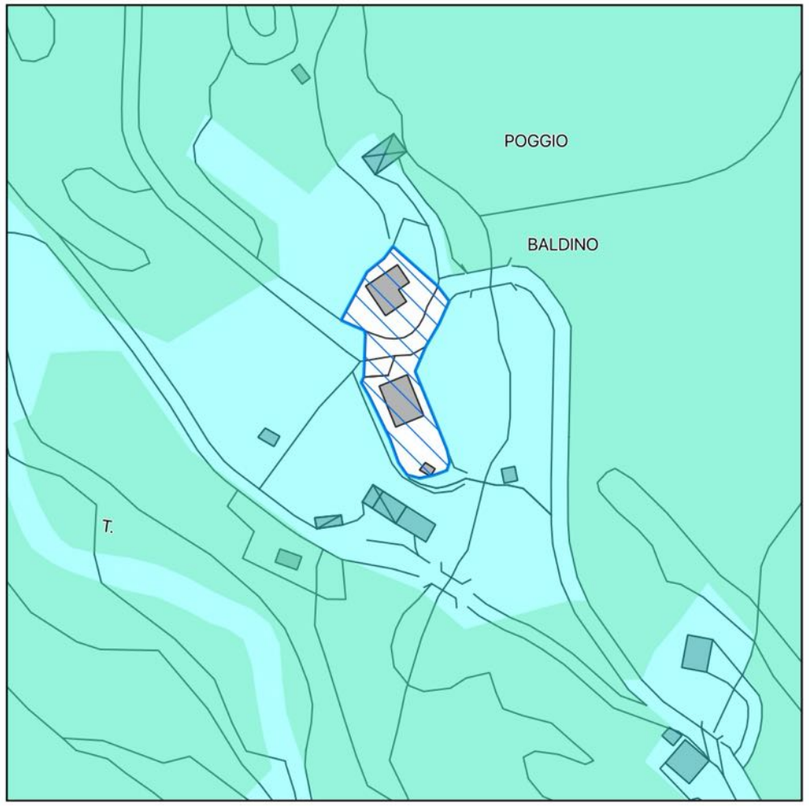

Proposta di stralcio vincolo art.142 per lett.c) e g)

Vista aggiornata del vincolo paesaggistico art.142

Scheda_007 | Pracchia Alta

Inquadramento su Ortofotocarta 2021

Vincoli paesaggistici art.142

Tavola di riferimento P.R.G.C. di Pistoia del 1974

scala 1:2000 tav. 2

P.R.G.C. di Pistoia del 1974

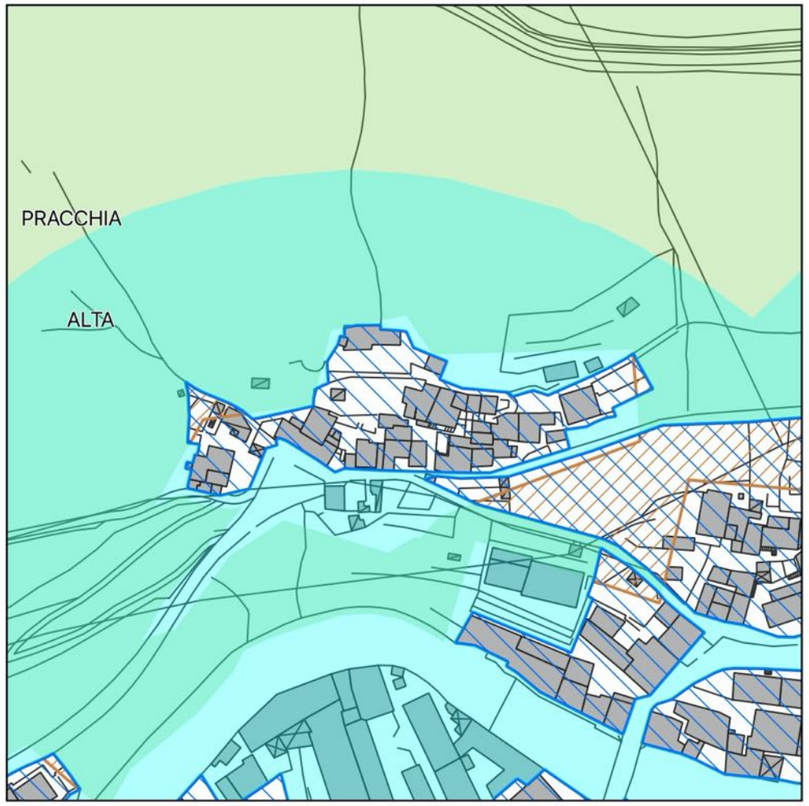

Proposta di stralcio vincolo art.142 per lett.c) e g)

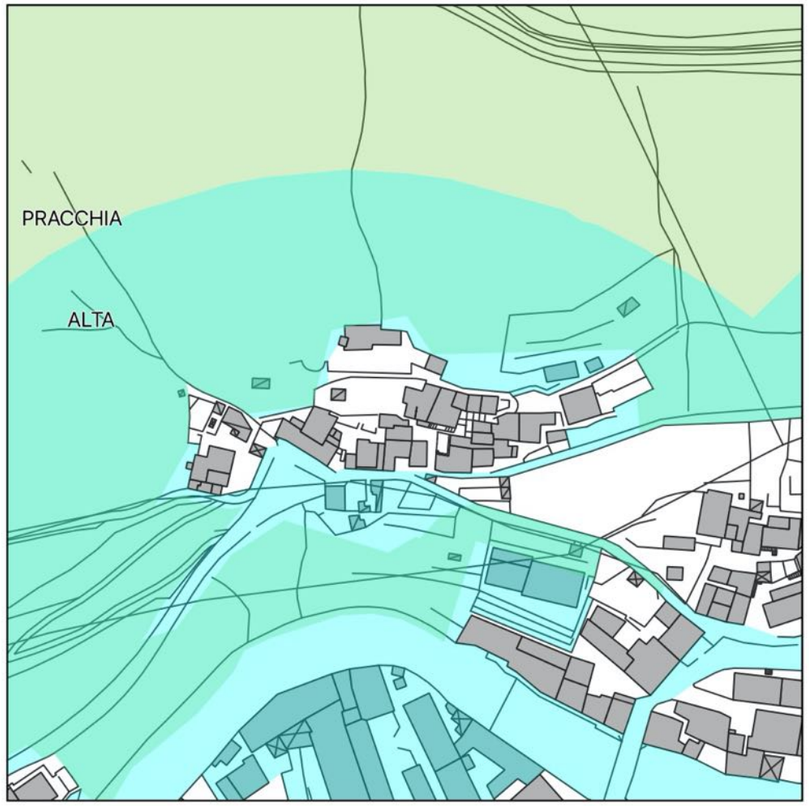

Vista aggiornata del vincolo paesaggistico art.142

Scheda_008 | Pracchia I

Inquadramento su Ortofotocarta 2021

Vincoli paesaggistici art.142

Tavola di riferimento P.R.G.C. di Pistoia del 1974

scala 1:2000 tav. 2

P.R.G.C. di Pistoia del 1974

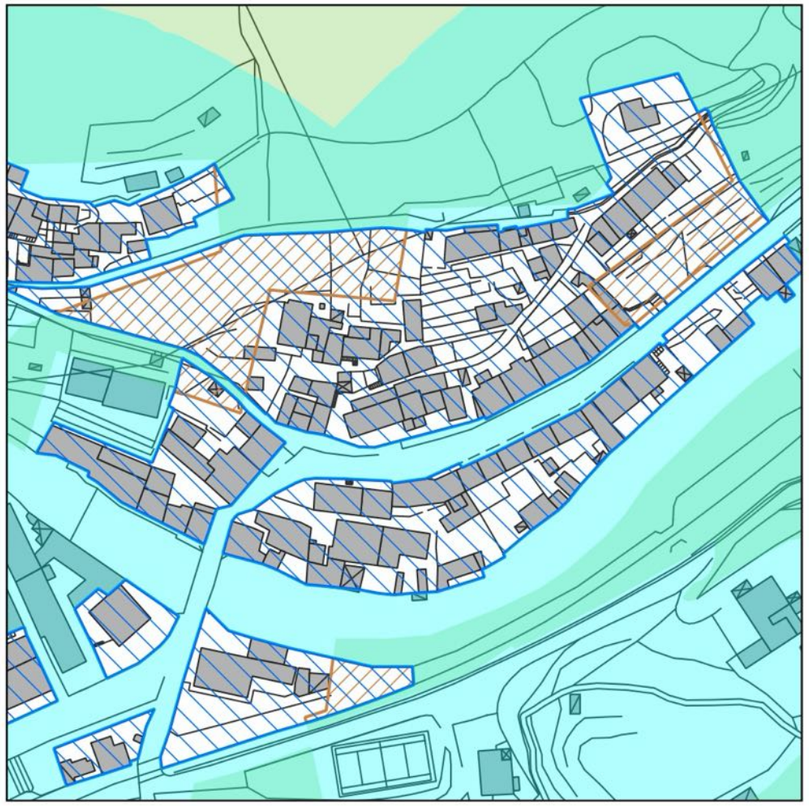

Proposta di stralcio vincolo art.142 per lett.c) e g)

Vista aggiornata del vincolo paesaggistico art.142

Scheda_009 | Pracchia II

Inquadramento su Ortofotocarta 2021

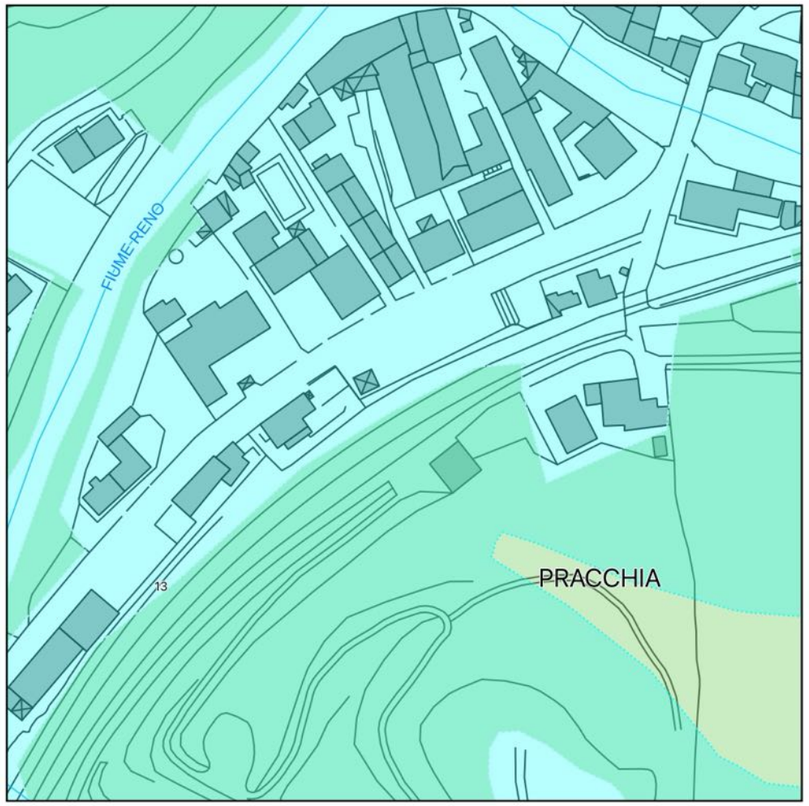

Vincoli paesaggistici art.142

Tavola di riferimento P.R.G.C. di Pistoia del 1974

scala 1:2000 tav. 2

P.R.G.C. di Pistoia del 1974

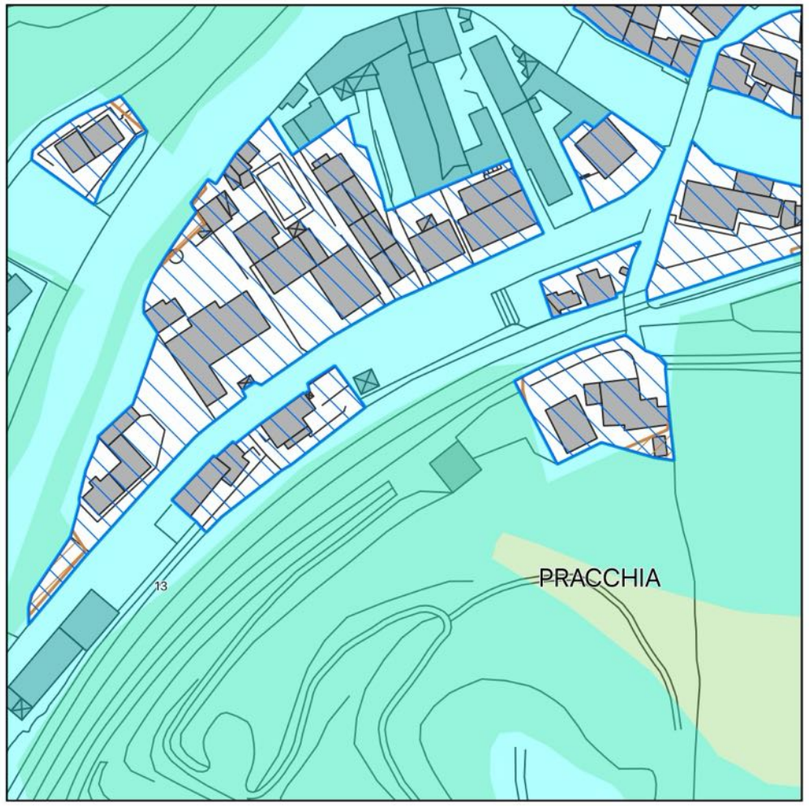

Proposta di stralcio vincolo art.142 per lett.c) e g)

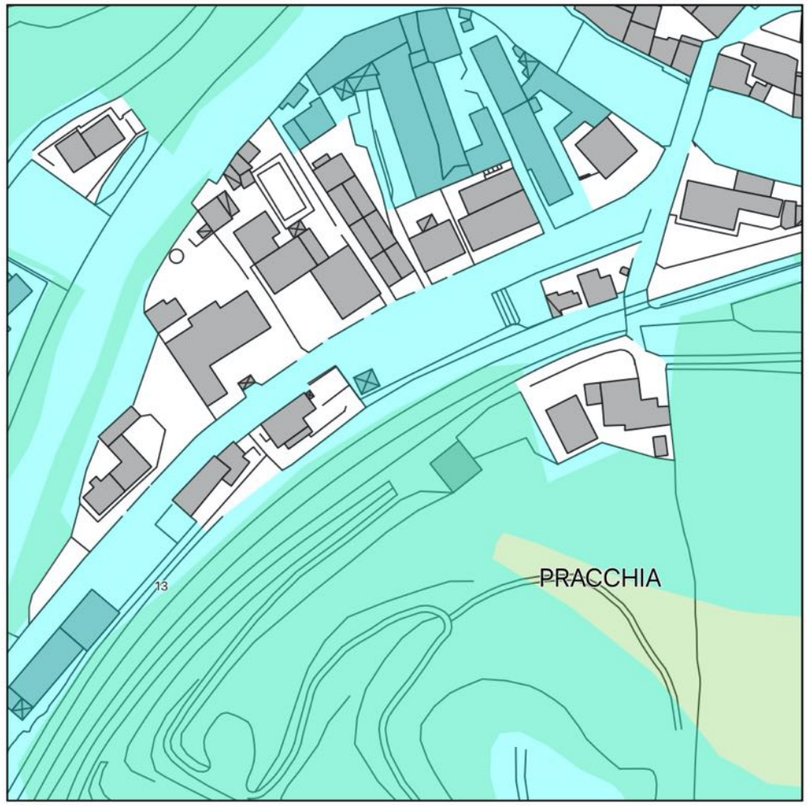

Vista aggiornata del vincolo paesaggistico art.142

Scheda_010 | Pracchia III

Inquadramento su Ortofotocarta 2021

Vincoli paesaggistici art.142

Tavola di riferimento P.R.G.C. di Pistoia del 1974

scala 1:2000 tav. 2

P.R.G.C. di Pistoia del 1974

Proposta di stralcio vincolo art.142 per lett.c) e g)

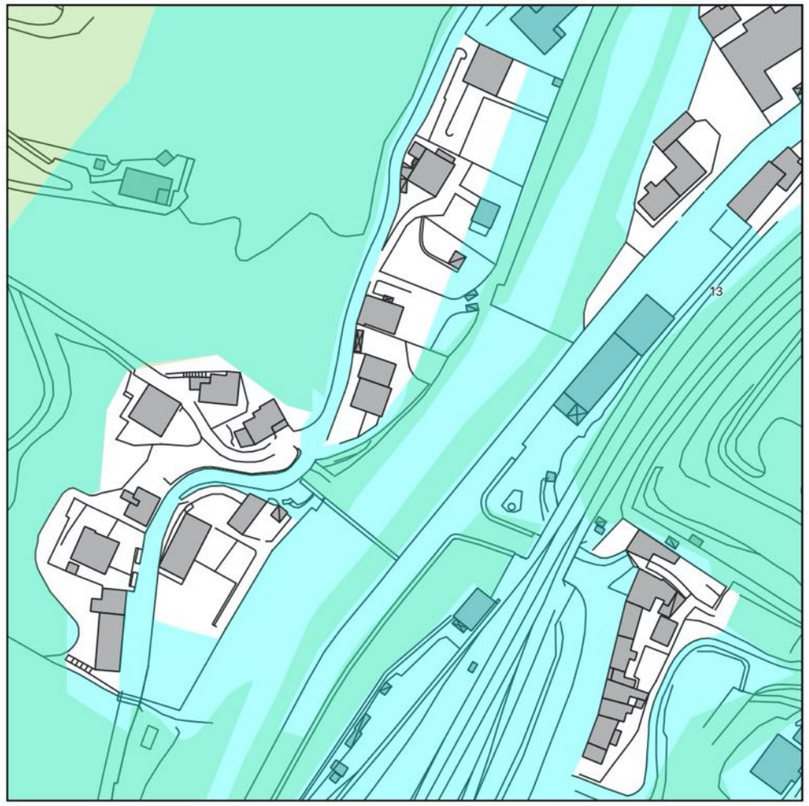

Vista aggiornata del vincolo paesaggistico art.142

Scheda_011 | Pracchia IV

Inquadramento su Ortofotocarta 2021

Vincoli paesaggistici art.142

Tavola di riferimento P.R.G.C. di Pistoia del 1974

scala 1:2000 tav. 2

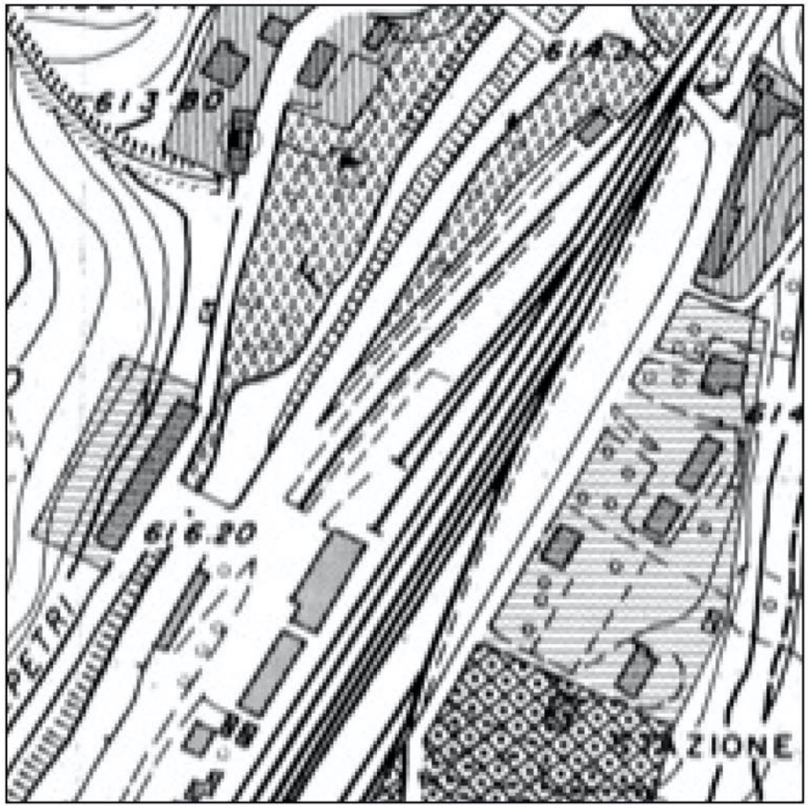

P.R.G.C. di Pistoia del 1974

Proposta di stralcio vincolo art.142 per lett.c) e g)

Vista aggiornata del vincolo paesaggistico art.142

Scheda_012 | Il Cucco

Inquadramento su Ortofotocarta 2021

Vincoli paesaggistici art.142

Tavola di riferimento P.R.G.C. di Pistoia del 1974

scala 1:2000 tav. 2

P.R.G.C. di Pistoia del 1974

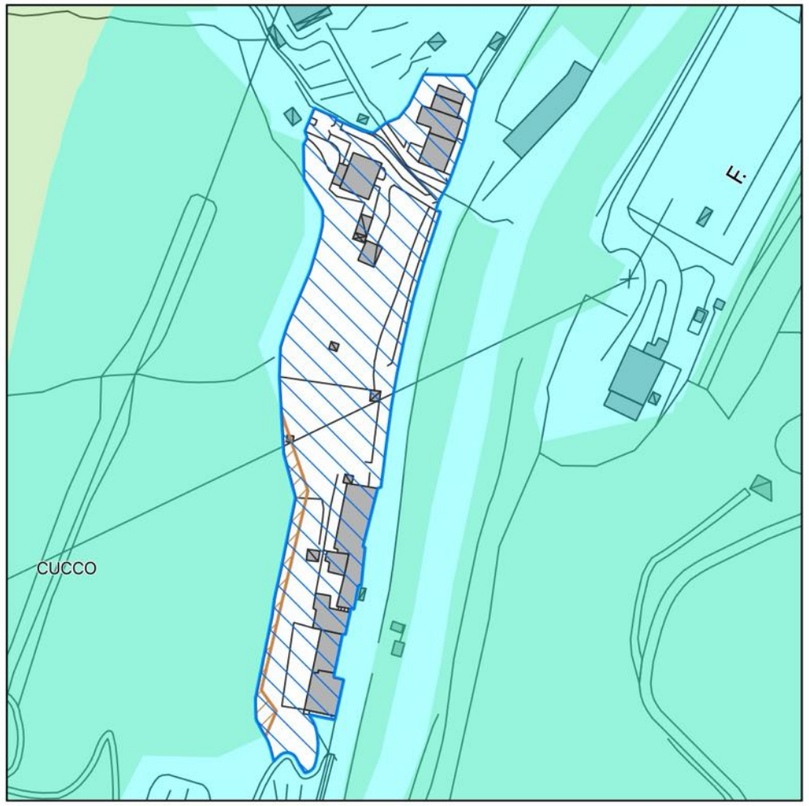

Proposta di stralcio vincolo art.142 per lett.c) e g)

Vista aggiornata del vincolo paesaggistico art.142

Scheda_013 | Le Due Vie

Inquadramento su Ortofotocarta 2021

Vincoli paesaggistici art.142

Tavola di riferimento P.R.G.C. di Pistoia del 1974

scala 1:2000 tav. 2

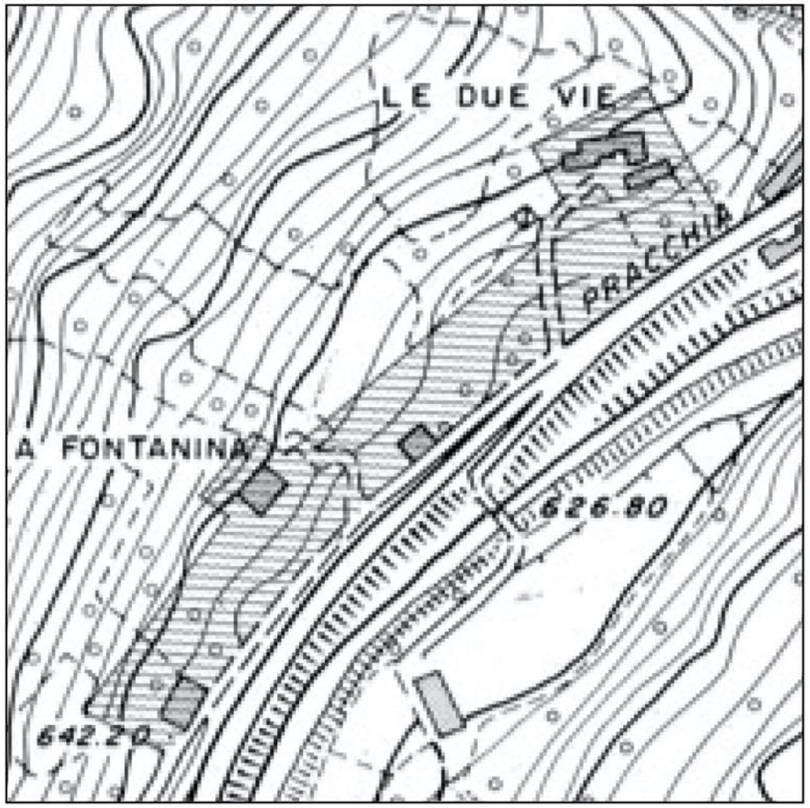

P.R.G.C. di Pistoia del 1974

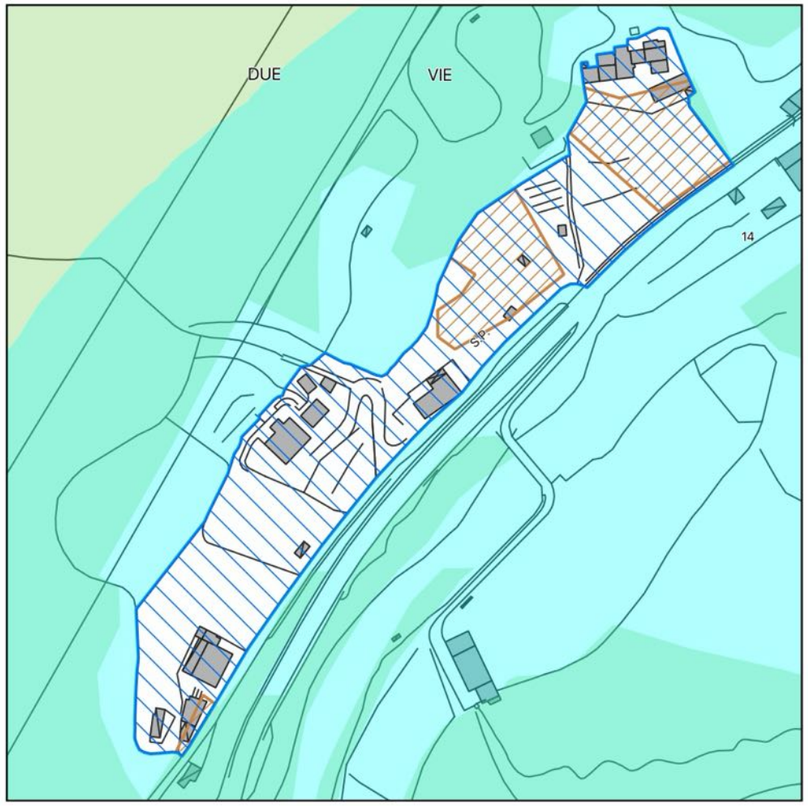

Proposta di stralcio vincolo art.142 per lett.c) e g)

Vista aggiornata del vincolo paesaggistico art.142

Scheda_014 | Pontepetri

Inquadramento su Ortofotocarta 2021

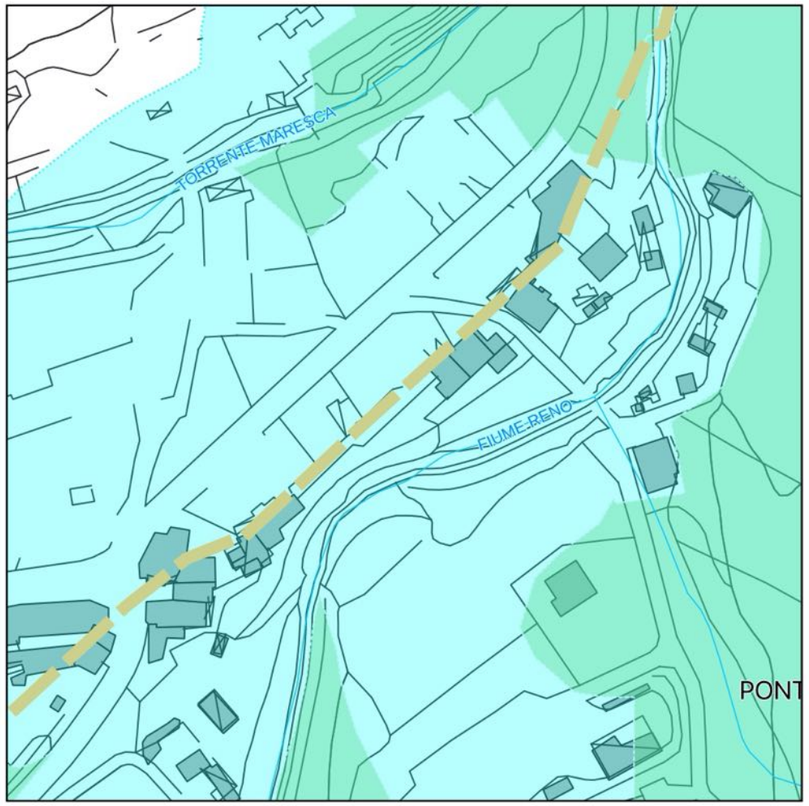

Vincoli paesaggistici art.142

Tavola di riferimento P.R.G.C. di Pistoia del 1974

scala 1:2000 tav. 2

P.R.G.C. di Pistoia del 1974

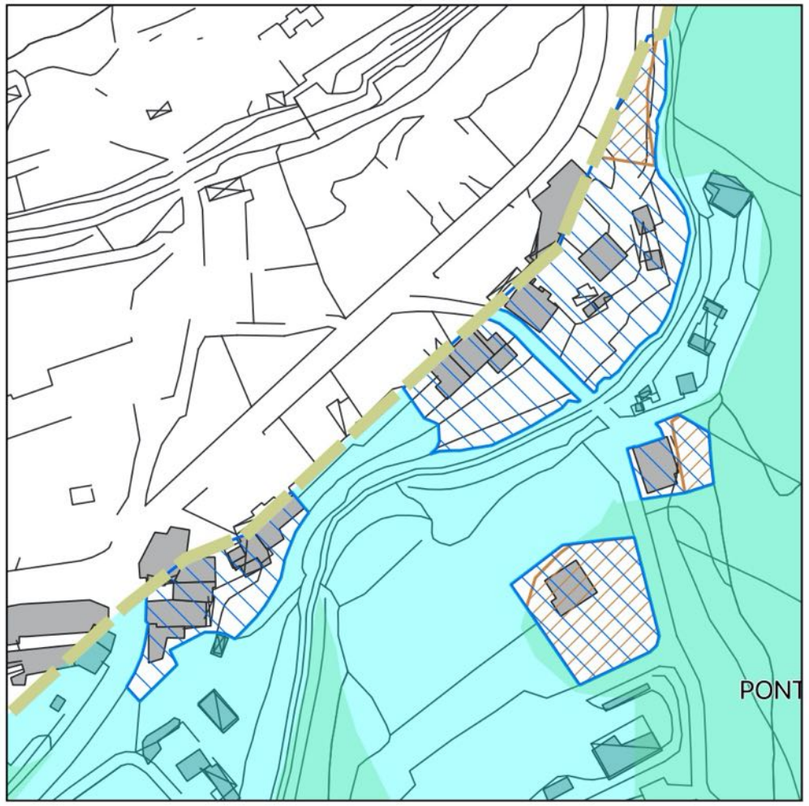

Proposta di stralcio vincolo art.142 per lett.c) e g)

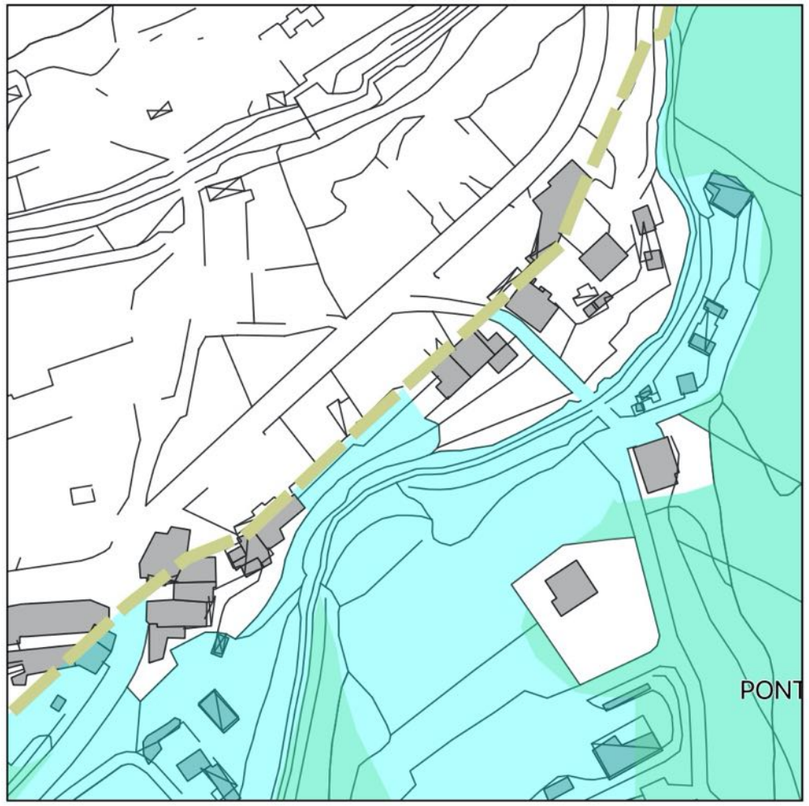

Vista aggiornata del vincolo paesaggistico art.142

Scheda_015 | I Piloni

Inquadramento su Ortofotocarta 2021

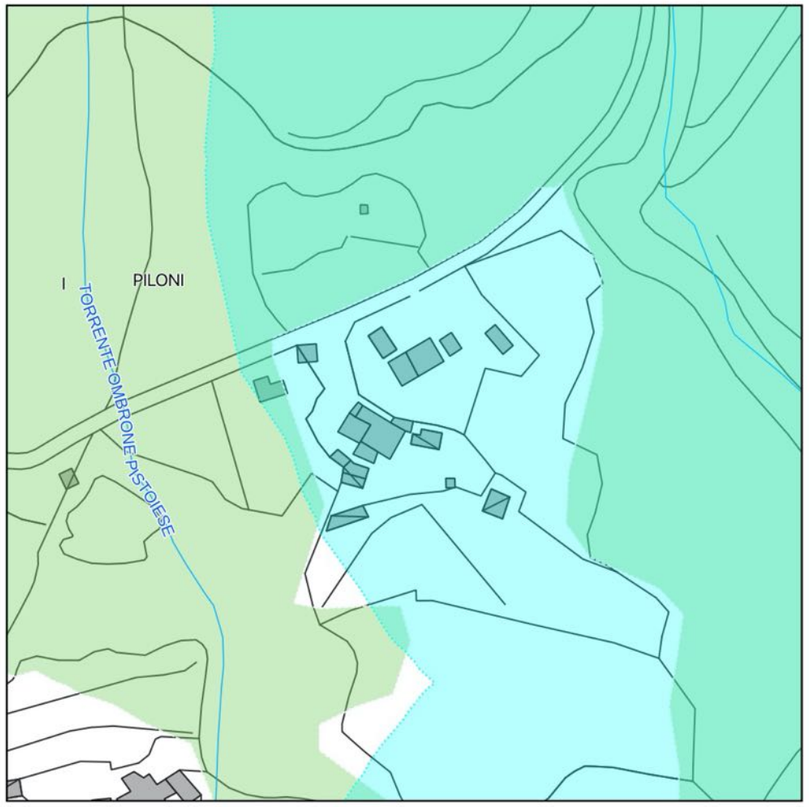

Vincoli paesaggistici art.142

Tavola di riferimento P.R.G.C. di Pistoia del 1974

scala 1:5000 tav. 6

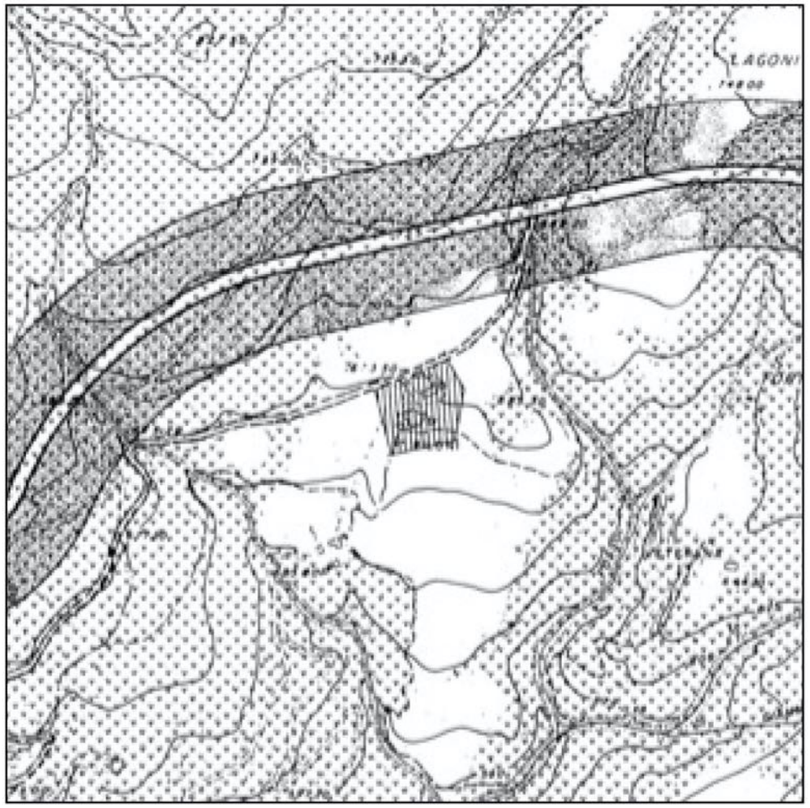

P.R.G.C. di Pistoia del 1974

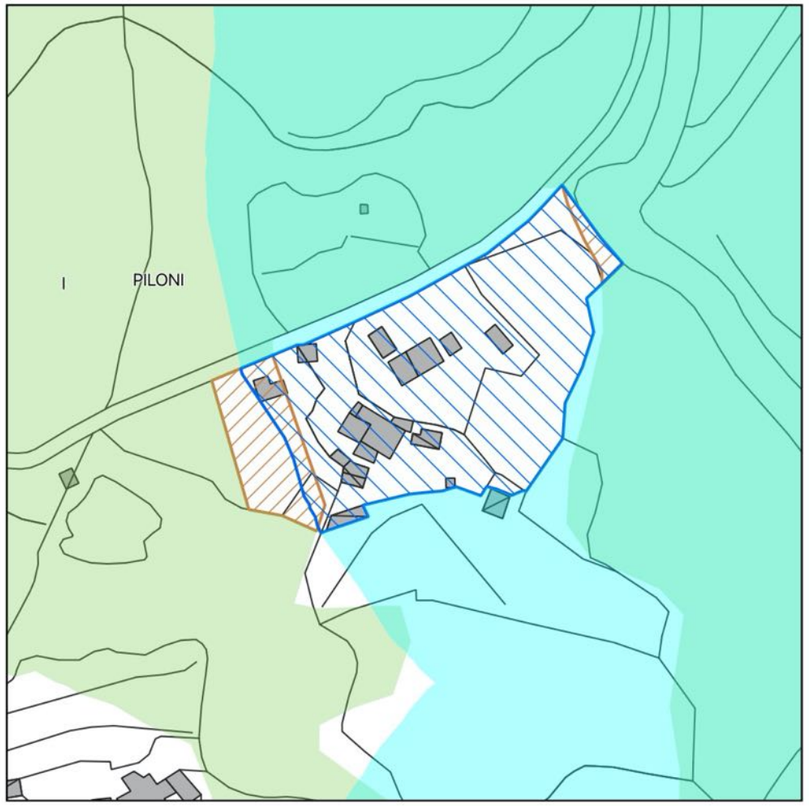

Proposta di stralcio vincolo art.142 per lett.c) e g)

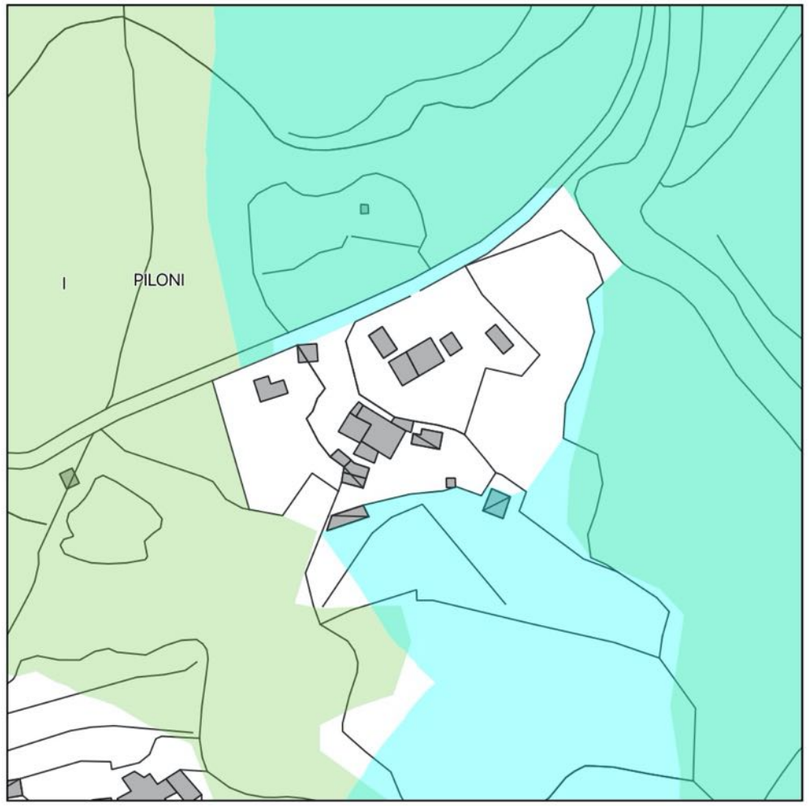

Vista aggiornata del vincolo paesaggistico art.142

Scheda_016 | Spedaletto

Inquadramento su Ortofotocarta 2021

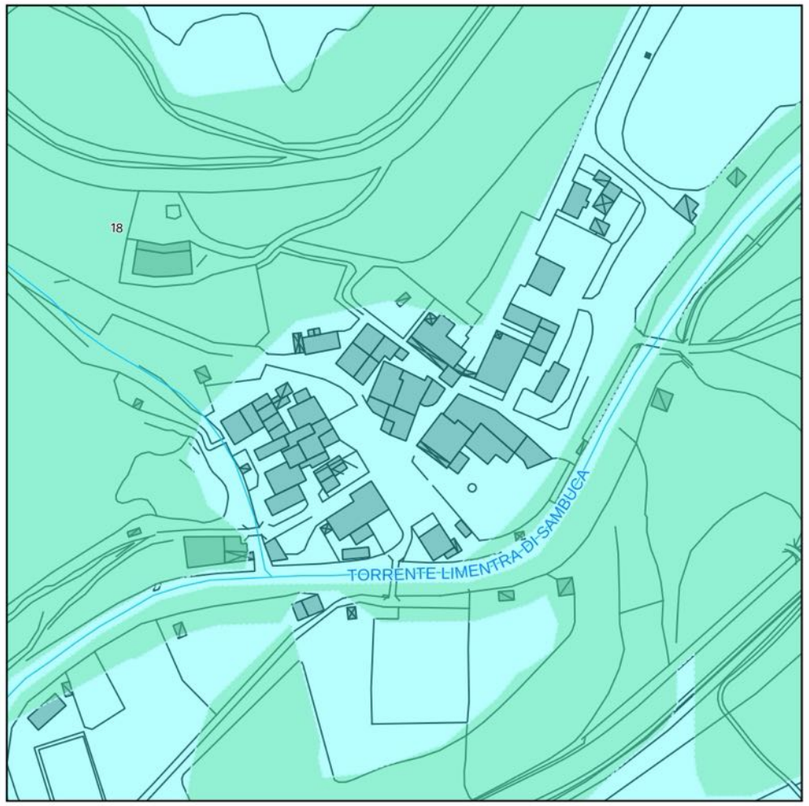

Vincoli paesaggistici art.142

Tavola di riferimento P.R.G.C. di Pistoia del 1974

scala 1:2000 tav. 8

P.R.G.C. di Pistoia del 1974

Proposta di stralcio vincolo art.142 per lett.c) e g)

Vista aggiornata del vincolo paesaggistico art.142

Scheda_017 | Pian di Giuliano

Inquadramento su Ortofotocarta 2021

Vincoli paesaggistici art.142

Tavola di riferimento P.R.G.C. di Pistoia del 1974

scala 1:2000 tav. 2

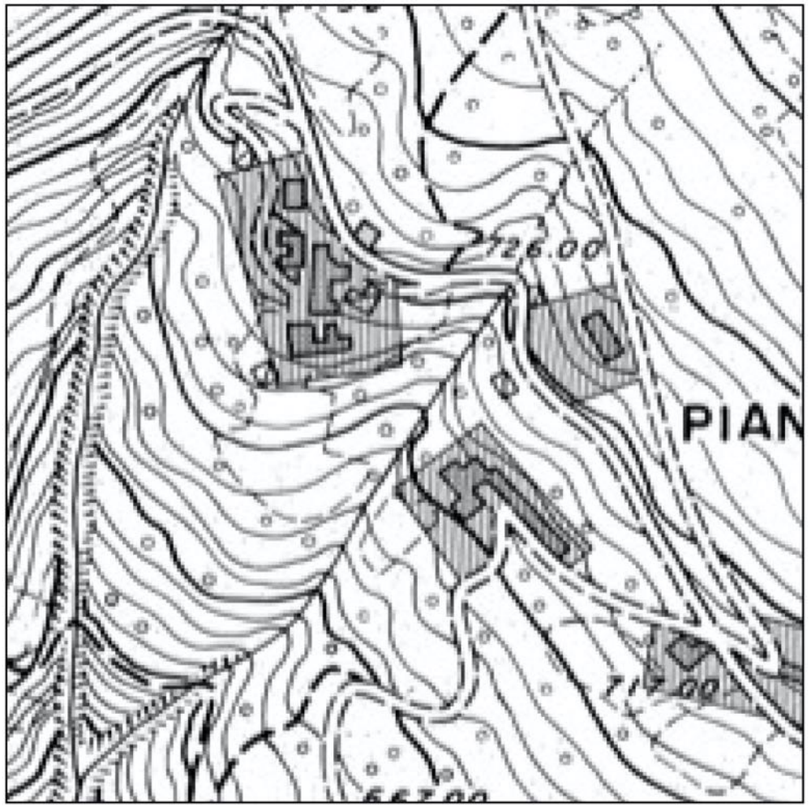

P.R.G.C. di Pistoia del 1974

Proposta di stralcio vincolo art.142 per lett.c) e g)

Vista aggiornata del vincolo paesaggistico art.142

Scheda_018 | Sammommè I

Inquadramento su Ortofotocarta 2021

Vincoli paesaggistici art.142

Tavola di riferimento P.R.G.C. di Pistoia del 1974

scala 1:2000 tav. 3

P.R.G.C. di Pistoia del 1974

Proposta di stralcio vincolo art.142 per lett.c) e g)

Vista aggiornata del vincolo paesaggistico art.142

Scheda_019 | Sammommè II

Inquadramento su Ortofotocarta 2021

Vincoli paesaggistici art.142

Tavola di riferimento P.R.G.C. di Pistoia del 1974

scala 1:2000 tav. 3

P.R.G.C. di Pistoia del 1974

Proposta di stralcio vincolo art.142 per lett.c) e g)

Vista aggiornata del vincolo paesaggistico art.142

Scheda_020 | La Crocetta

Inquadramento su Ortofotocarta 2021

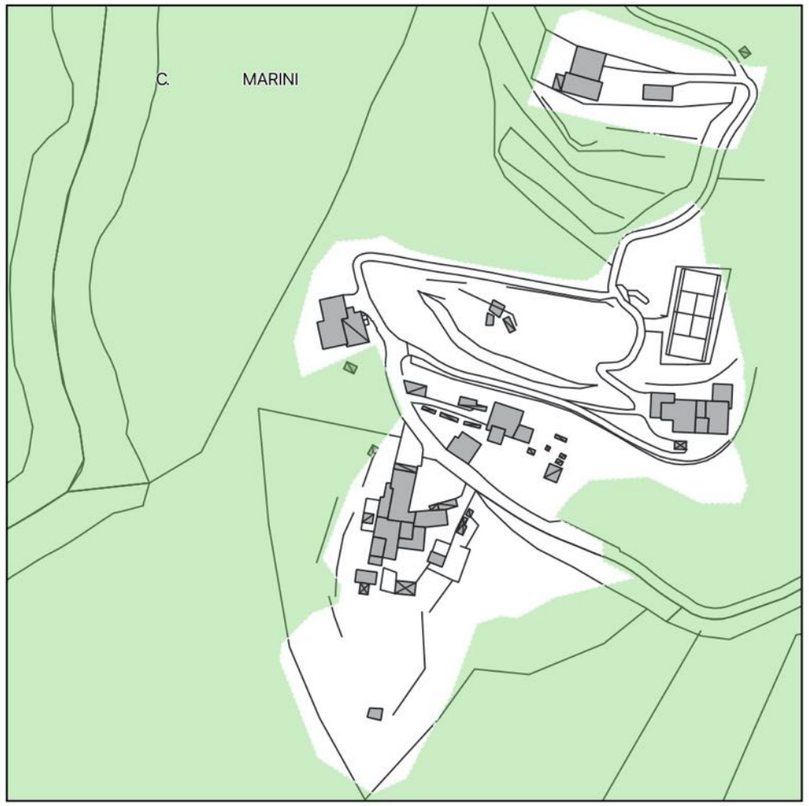

Vincoli paesaggistici art.142

Tavola di riferimento P.R.G.C. di Pistoia del 1974

scala 1:2000 tav. 3

P.R.G.C. di Pistoia del 1974

Proposta di stralcio vincolo art.142 per lett.c) e g)

Vista aggiornata del vincolo paesaggistico art.142

Scheda_021 | Vezzosi

Inquadramento su Ortofotocarta 2021

Vincoli paesaggistici art.142

Tavola di riferimento P.R.G.C. di Pistoia del 1974

scala 1:2000 tav. 5

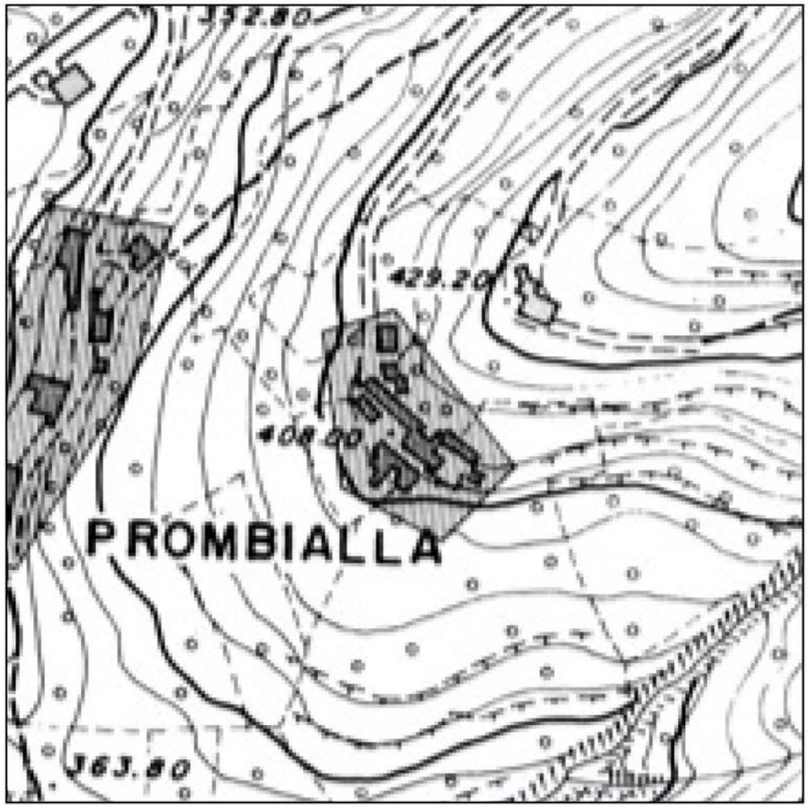

P.R.G.C. di Pistoia del 1974

Proposta di stralcio vincolo art.142 per lett.c) e g)

Vista aggiornata del vincolo paesaggistico art.142

Scheda_022 | Cataldera

Inquadramento su Ortofotocarta 2021

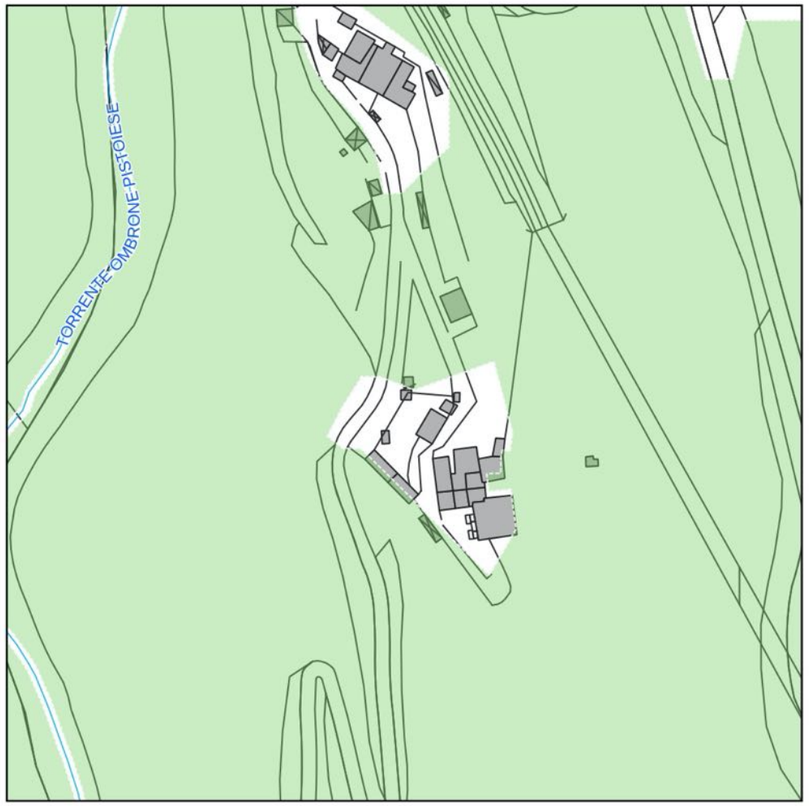

Vincoli paesaggistici art.142

Tavola di riferimento P.R.G.C. di Pistoia del 1974

scala 1:2000 tav. 3

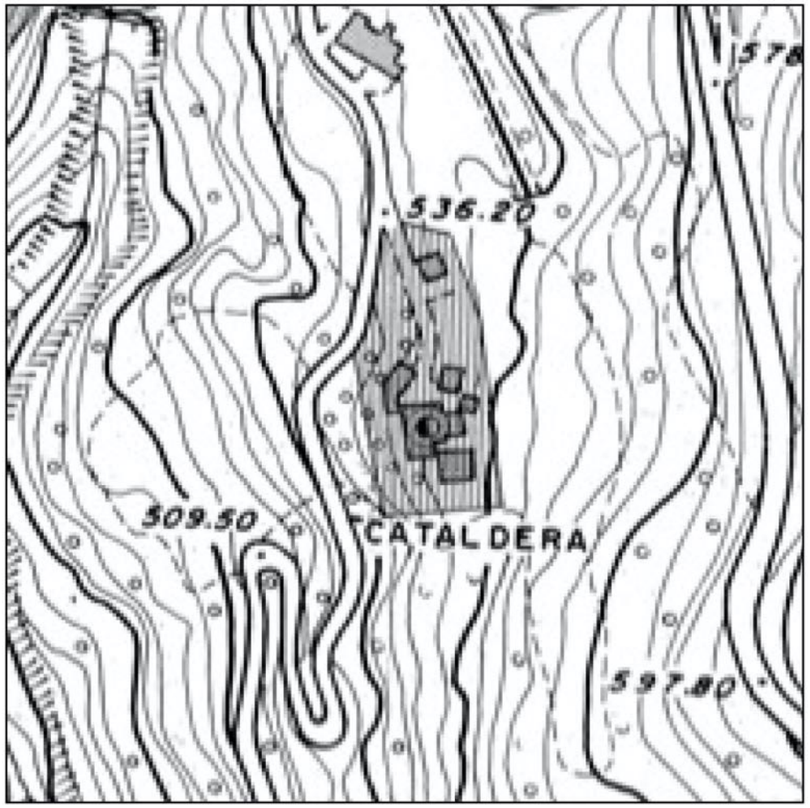

P.R.G.C. di Pistoia del 1974

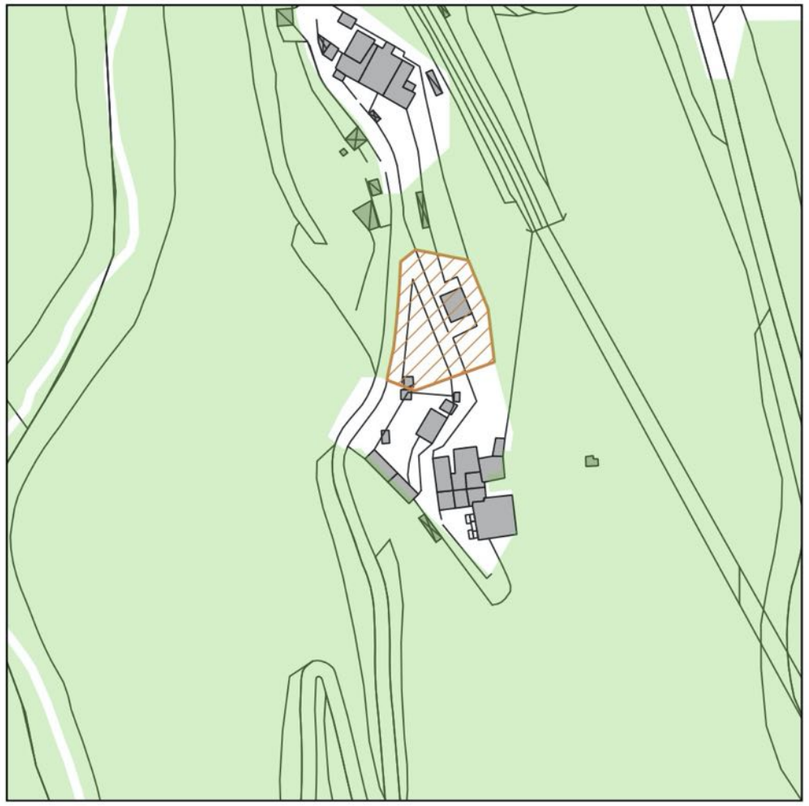

Proposta di stralcio vincolo art.142 per lett.c) e g)

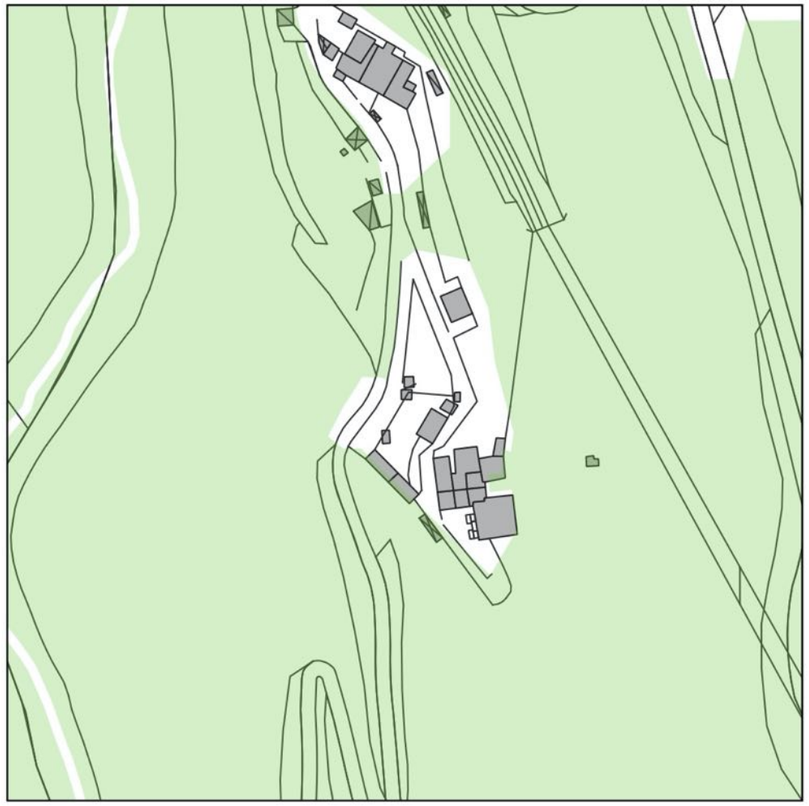

Vista aggiornata del vincolo paesaggistico art.142

Scheda_023 | Collina vecchia

Inquadramento su Ortofotocarta 2021

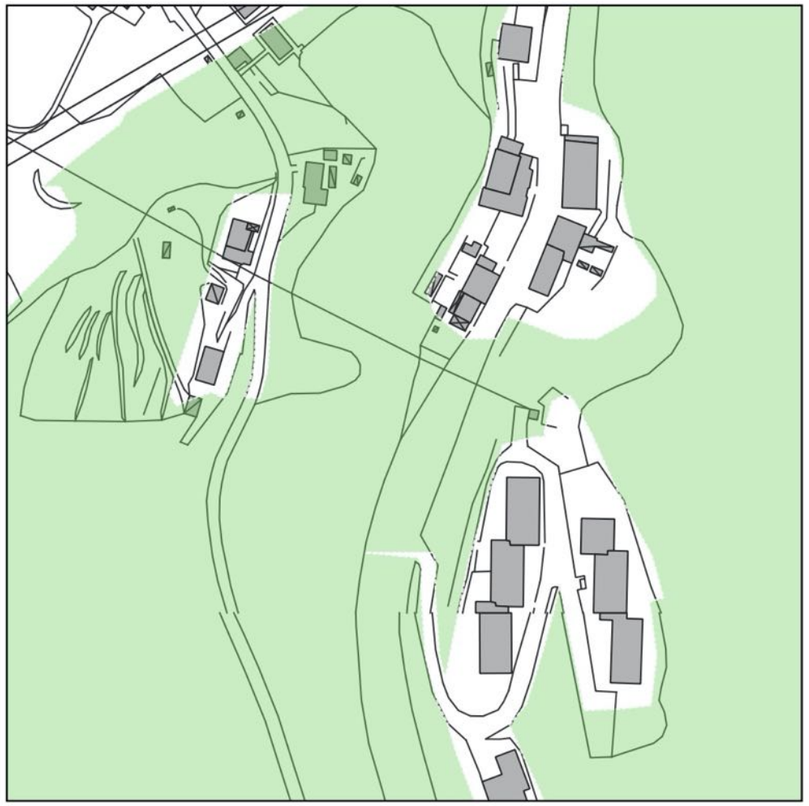

Vincoli paesaggistici art.142

Tavola di riferimento P.R.G.C. di Pistoia del 1974

scala 1:2000 tav. 8

P.R.G.C. di Pistoia del 1974

Proposta di stralcio vincolo art.142 per lett.c) e g)

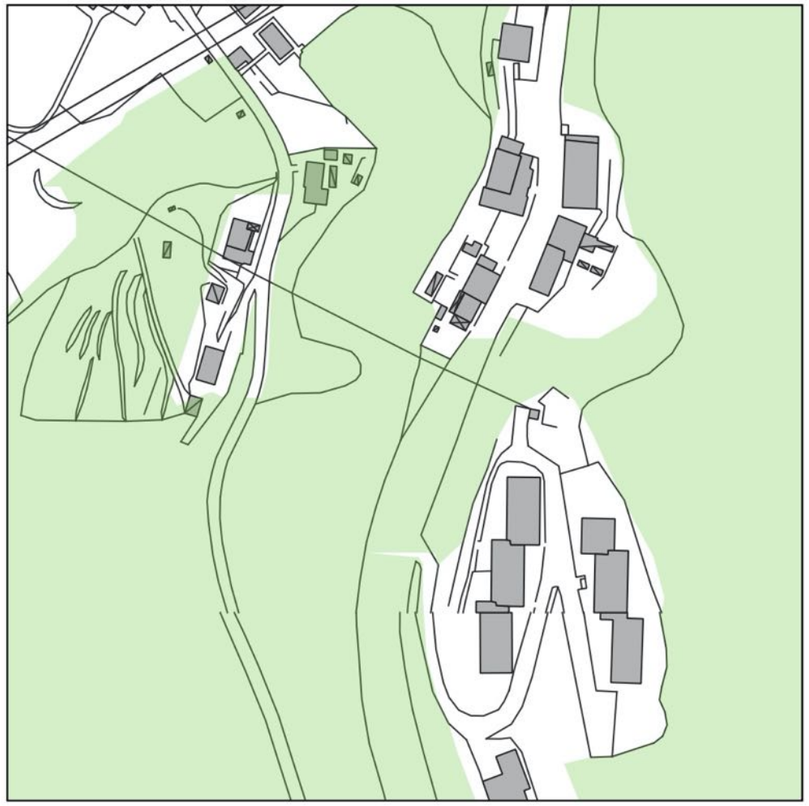

Vista aggiornata del vincolo paesaggistico art.142

Scheda_024 | Casa Marconi

Inquadramento su Ortofotocarta 2021

Vincoli paesaggistici art.142

Tavola di riferimento P.R.G.C. di Pistoia del 1974

scala 1:2000 tav. 4

P.R.G.C. di Pistoia del 1974

Proposta di stralcio vincolo art.142 per lett.c) e g)

Vista aggiornata del vincolo paesaggistico art.142

Scheda_025 | Cassarese I

Inquadramento su Ortofotocarta 2021

Vincoli paesaggistici art.142

Tavola di riferimento P.R.G.C. di Pistoia del 1974

scala 1:2000 tav. 4

P.R.G.C. di Pistoia del 1974

Proposta di stralcio vincolo art.142 per lett.c) e g)

Vista aggiornata del vincolo paesaggistico art.142

Scheda_026 | Cassarese II

Inquadramento su Ortofotocarta 2021

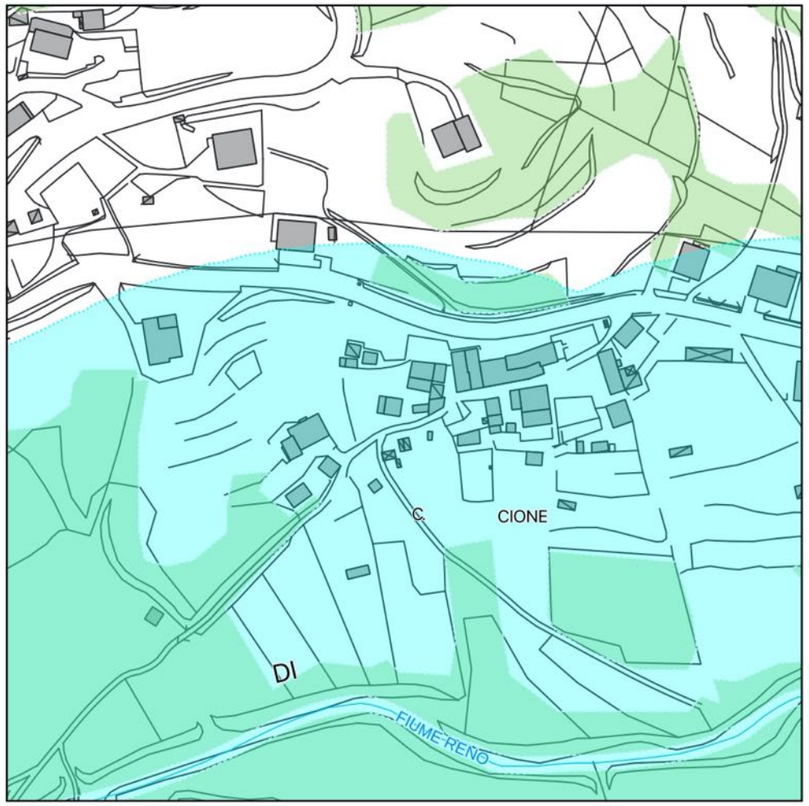

Vincoli paesaggistici art.142

Tavola di riferimento P.R.G.C. di Pistoia del 1974

scala 1:2000 tav. 4

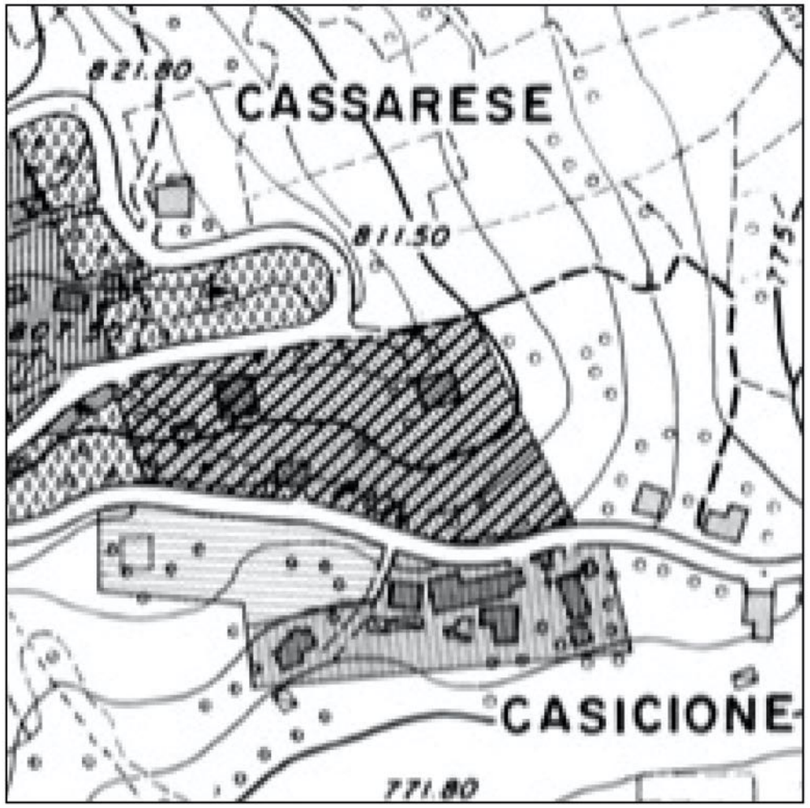

P.R.G.C. di Pistoia del 1974

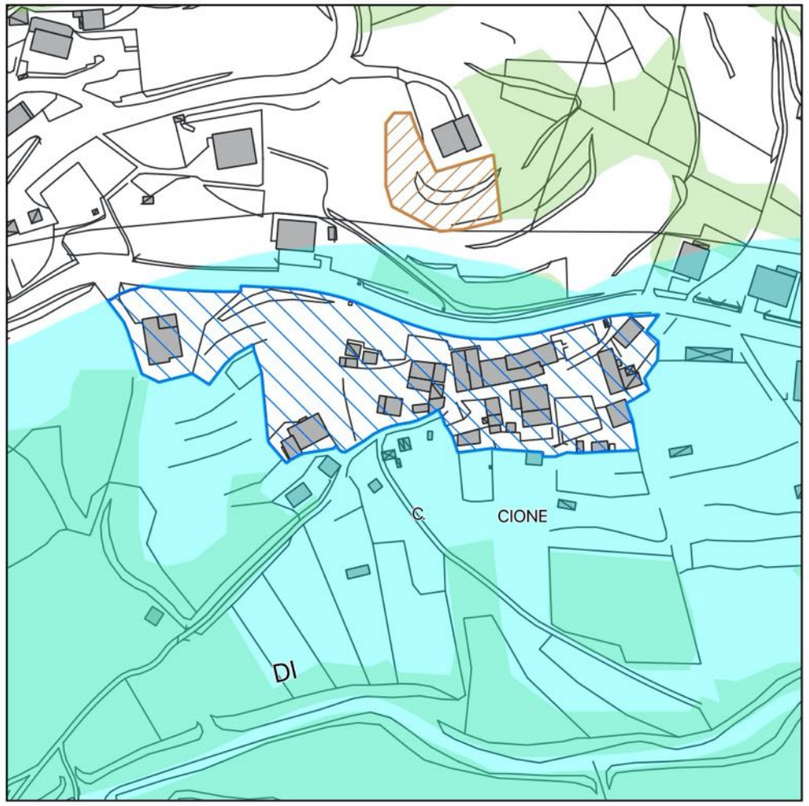

Proposta di stralcio vincolo art.142 per lett.c) e g)

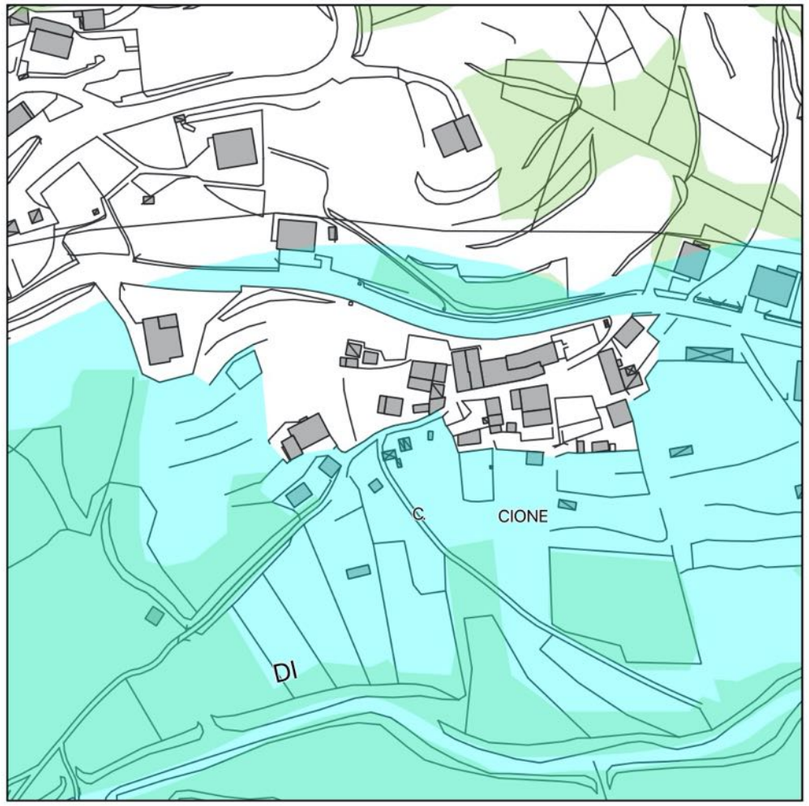

Vista aggiornata del vincolo paesaggistico art.142

Scheda_027 | Le Forri

Inquadramento su Ortofotocarta 2021

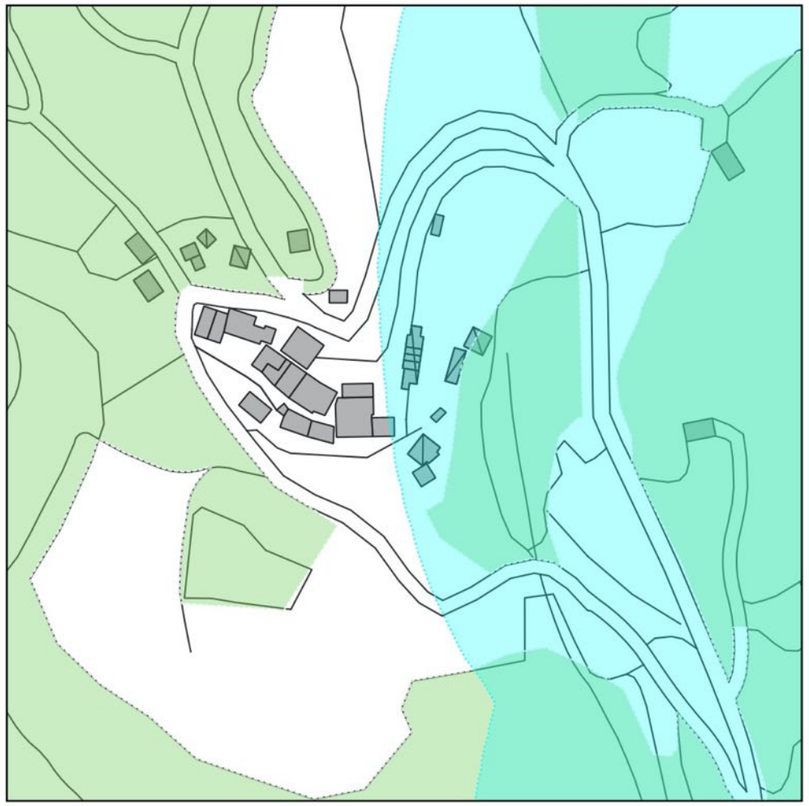

Vincoli paesaggistici art.142

Tavola di riferimento P.R.G.C. di Pistoia del 1974

scala 1:2000 tav. 4

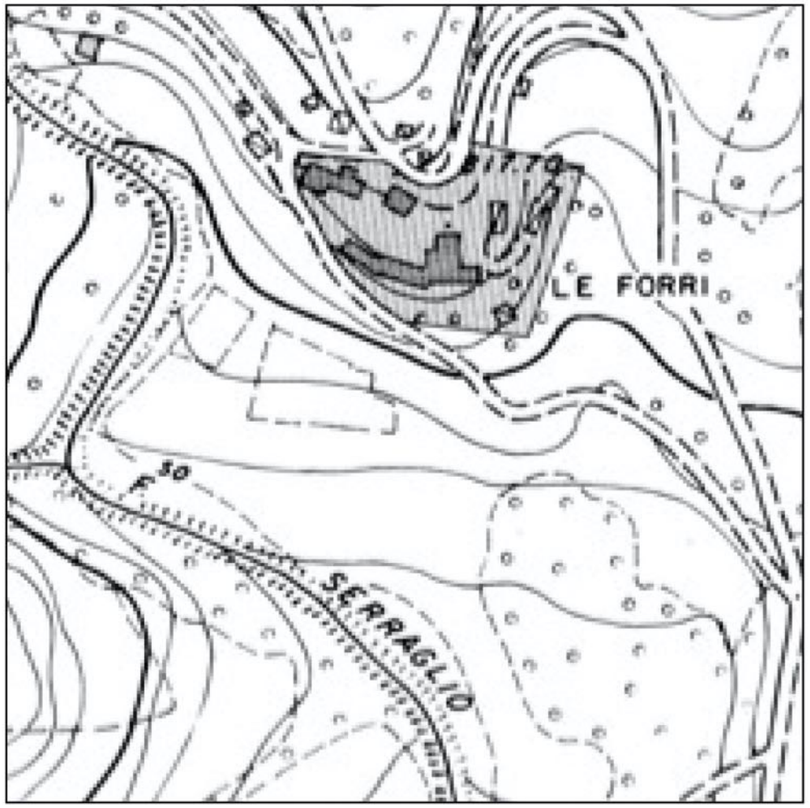

P.R.G.C. di Pistoia del 1974

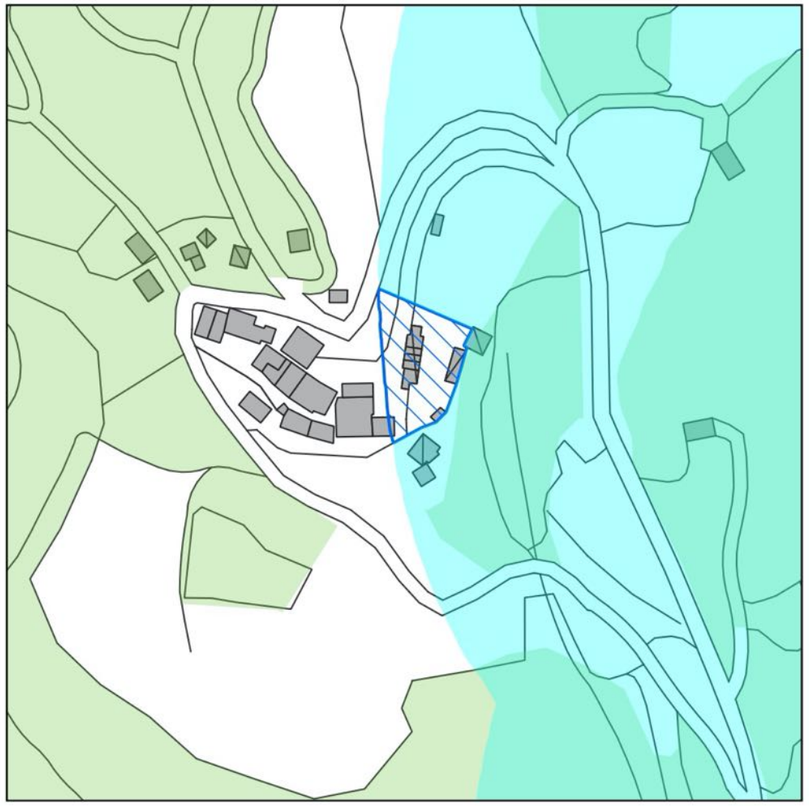

Proposta di stralcio vincolo art.142 per lett.c) e g)

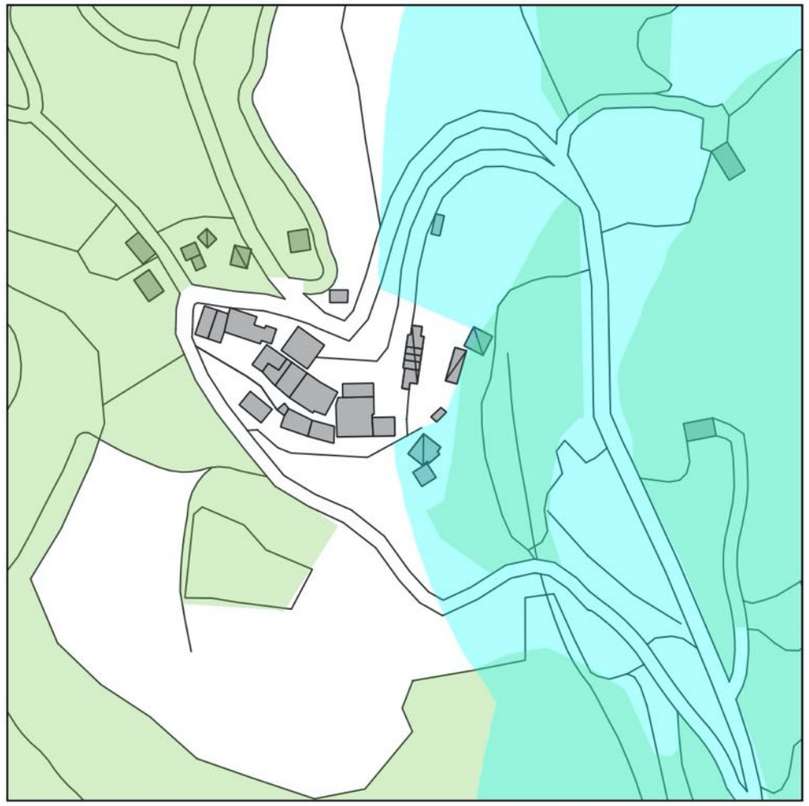

Vista aggiornata del vincolo paesaggistico art.142

Scheda_028 | La Palazzina

Inquadramento su Ortofotocarta 2021

Vincoli paesaggistici art.142

Tavola di riferimento P.R.G.C. di Pistoia del 1974

scala 1:2000 tav. 4

P.R.G.C. di Pistoia del 1974

Proposta di stralcio vincolo art.142 per lett.c) e g)

Vista aggiornata del vincolo paesaggistico art.142

Scheda_029 | Brocco I

Inquadramento su Ortofotocarta 2021

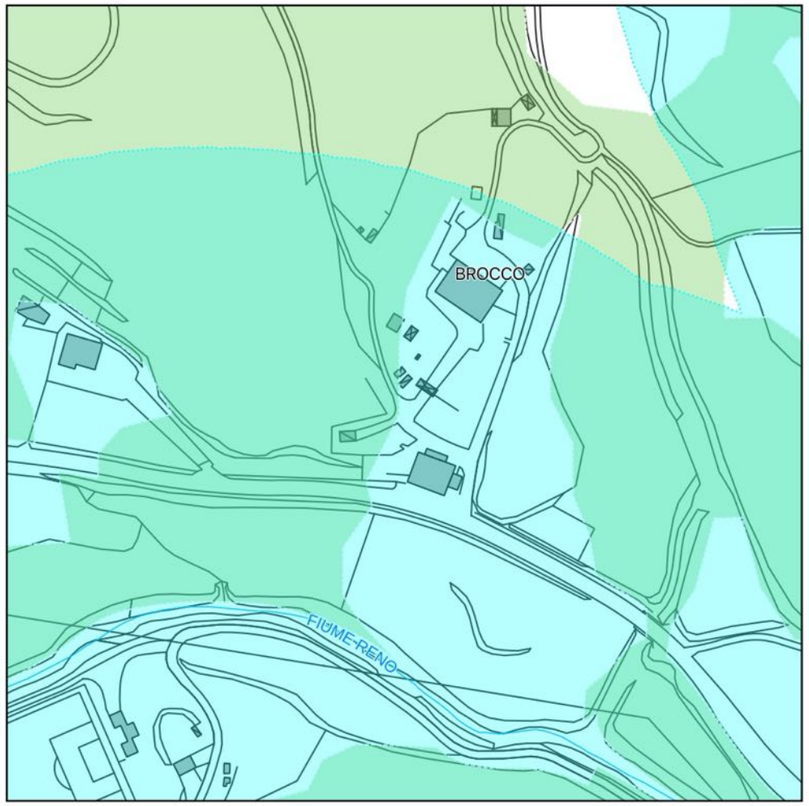

Vincoli paesaggistici art.142

Tavola di riferimento P.R.G.C. di Pistoia del 1974

scala 1:2000 tav. 4

P.R.G.C. di Pistoia del 1974

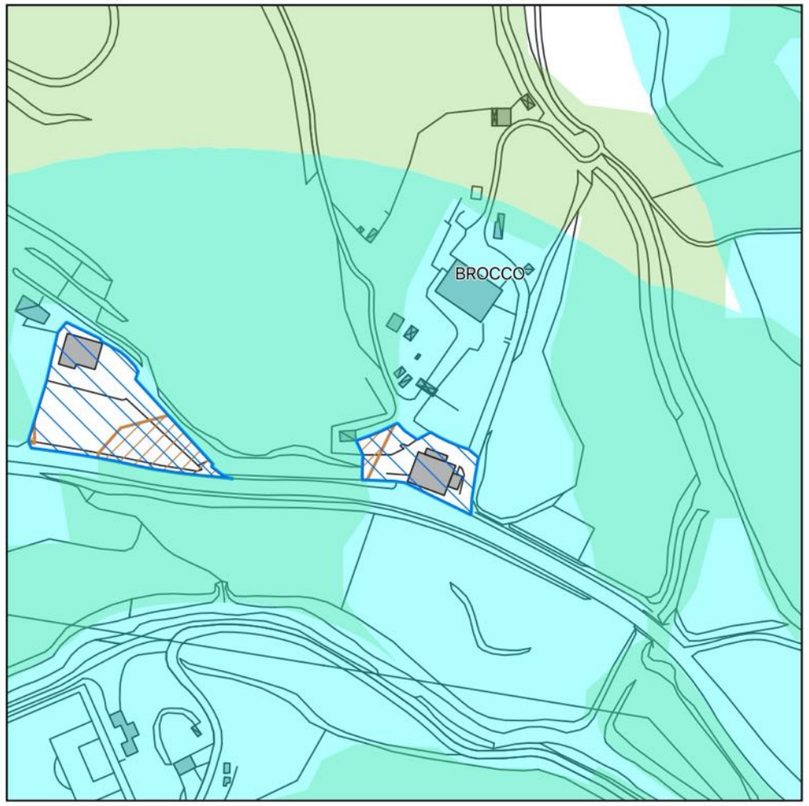

Proposta di stralcio vincolo art.142 per lett.c) e g)

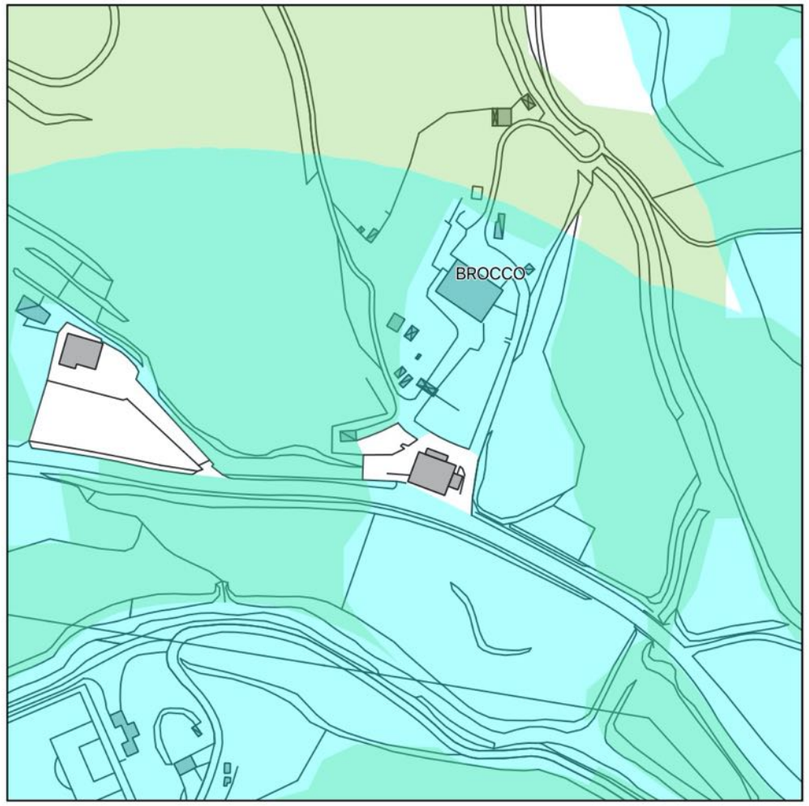

Vista aggiornata del vincolo paesaggistico art.142

Scheda_030 | Brocco II

Inquadramento su Ortofotocarta 2021

Vincoli paesaggistici art.142

Tavola di riferimento P.R.G.C. di Pistoia del 1974

scala 1:2000 tav. 4

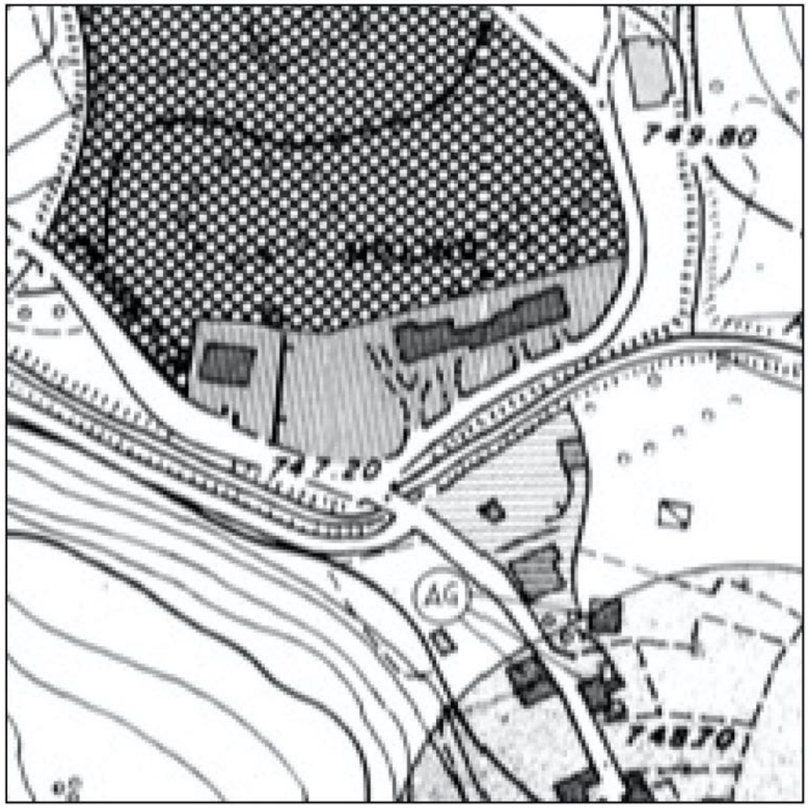

P.R.G.C. di Pistoia del 1974

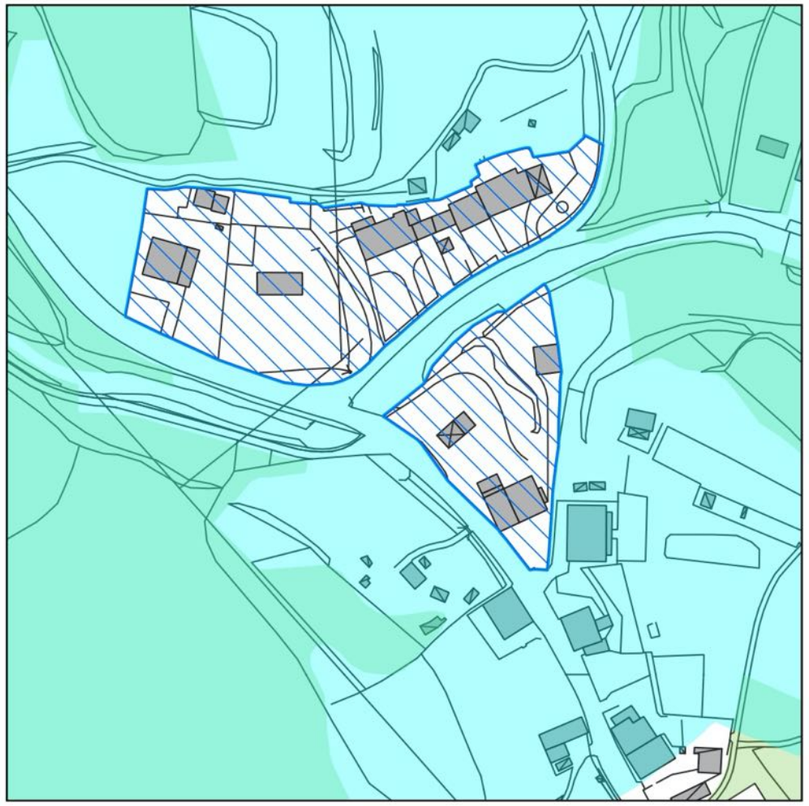

Proposta di stralcio vincolo art.142 per lett.c) e g)

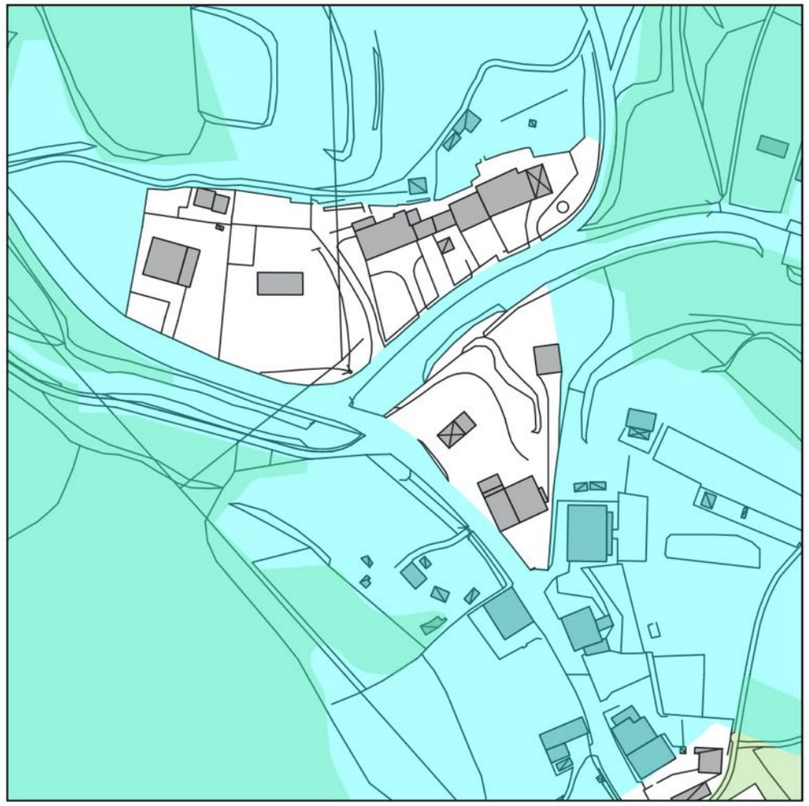

Vista aggiornata del vincolo paesaggistico art.142

Scheda_031 | Gabbero

Inquadramento su Ortofotocarta 2021

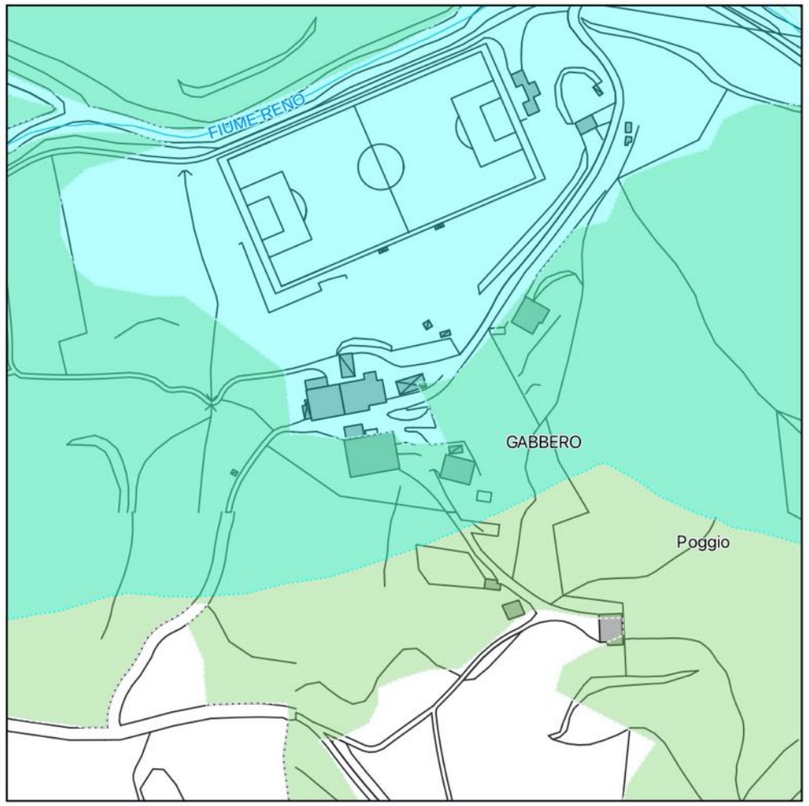

Vincoli paesaggistici art.142

Tavola di riferimento P.R.G.C. di Pistoia del 1974

scala 1:2000 tav. 4

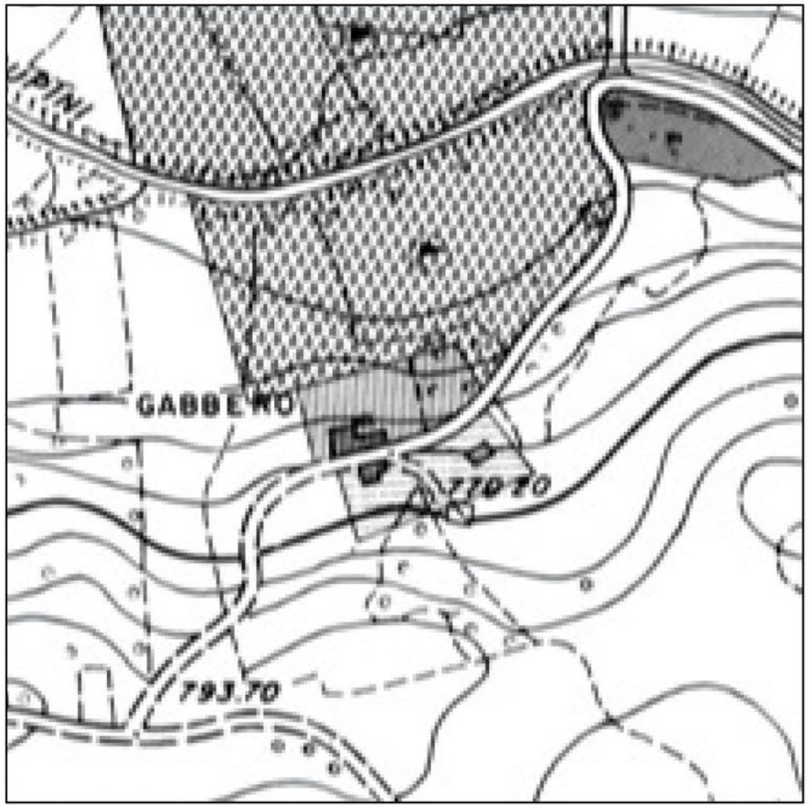

P.R.G.C. di Pistoia del 1974

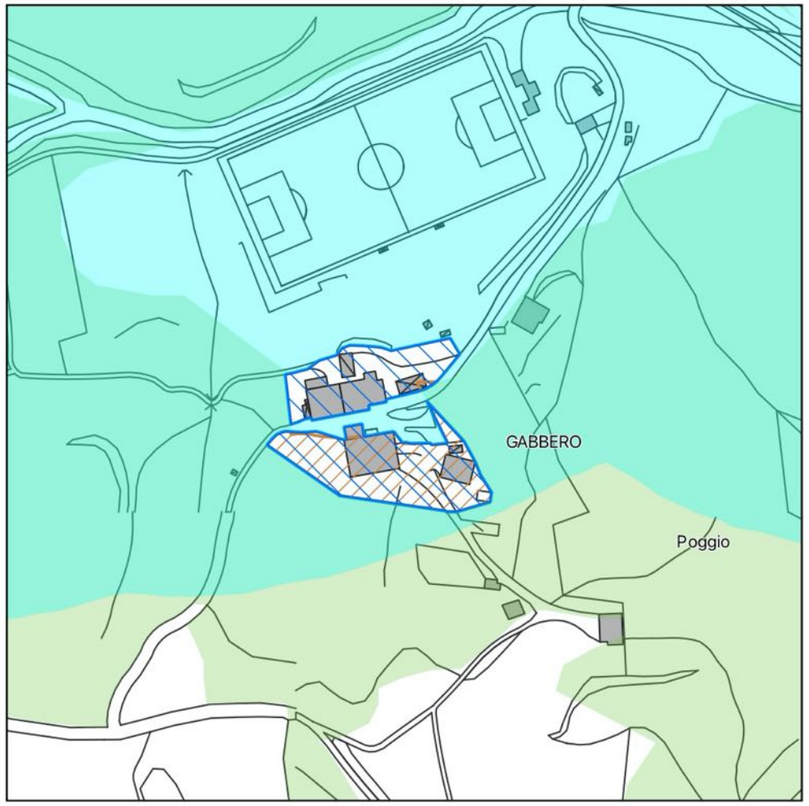

Proposta di stralcio vincolo art.142 per lett.c) e g)

Vista aggiornata del vincolo paesaggistico art.142

Scheda_032 | Pian di Nenne

Inquadramento su Ortofotocarta 2021

Vincoli paesaggistici art.142

Tavola di riferimento P.R.G.C. di Pistoia del 1974
scala 1:2000 tav. 4

P.R.G.C. di Pistoia del 1974

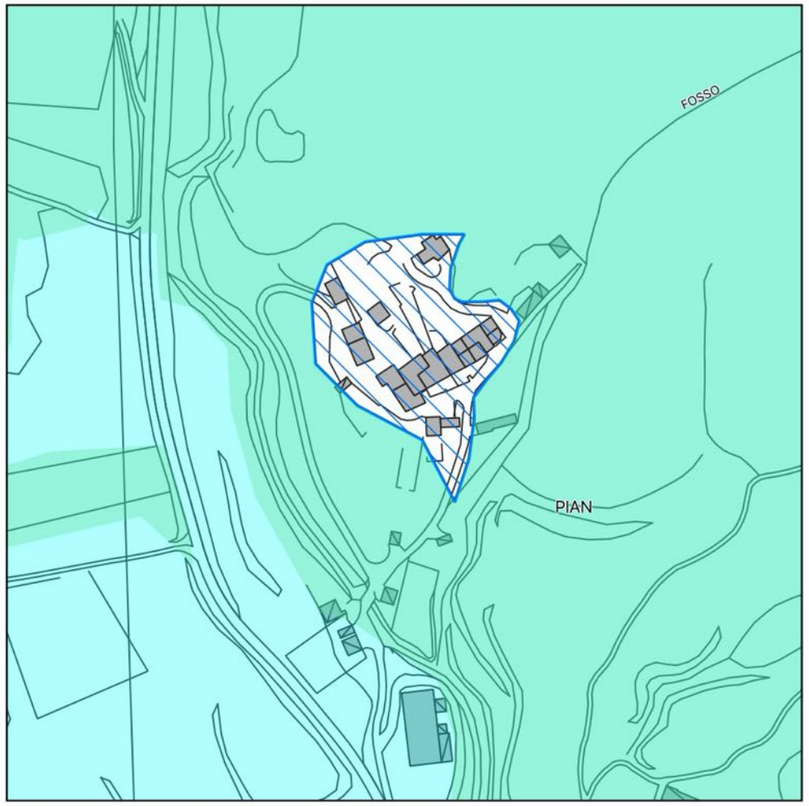

Proposta di stralcio vincolo art.142 per lett.c) e g)

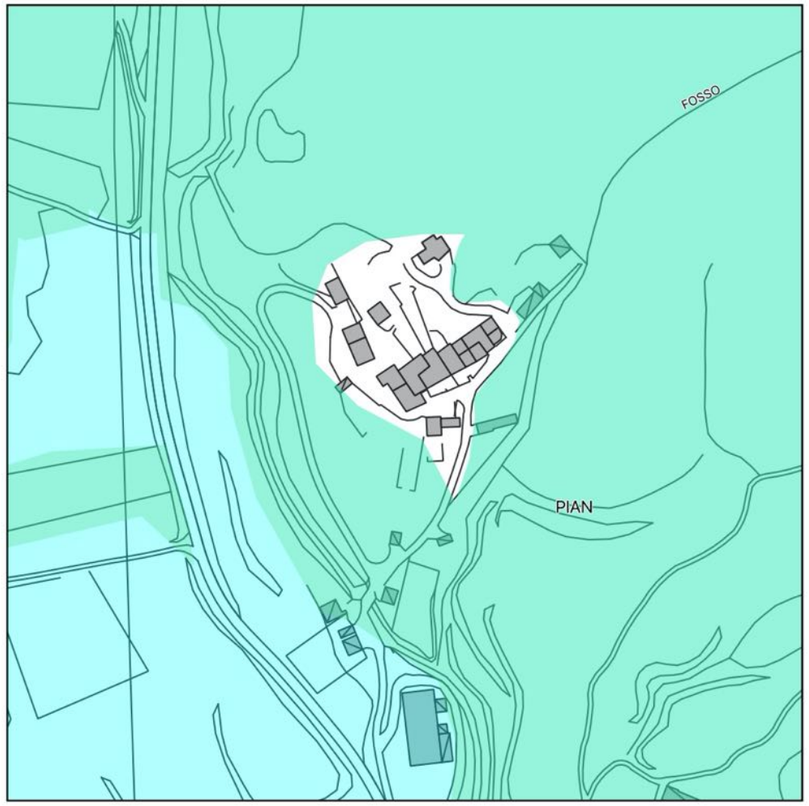

Vista aggiornata del vincolo paesaggistico art.142

Scheda_033 | Botro

Inquadramento su Ortofotocarta 2021

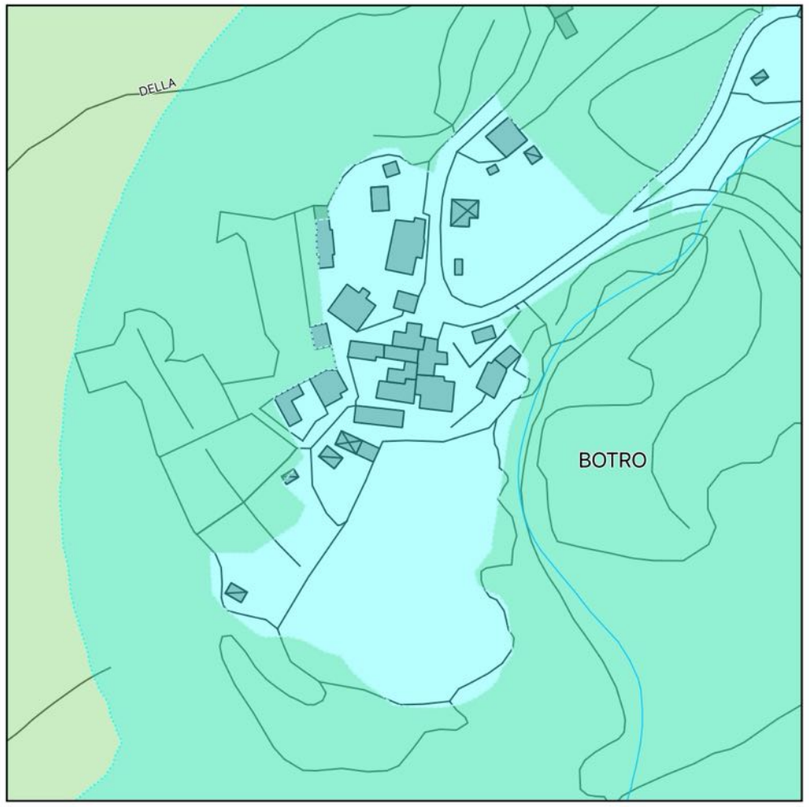

Vincoli paesaggistici art.142

Tavola di riferimento P.R.G.C. di Pistoia del 1974

scala 1:2000 tav. 4

P.R.G.C. di Pistoia del 1974

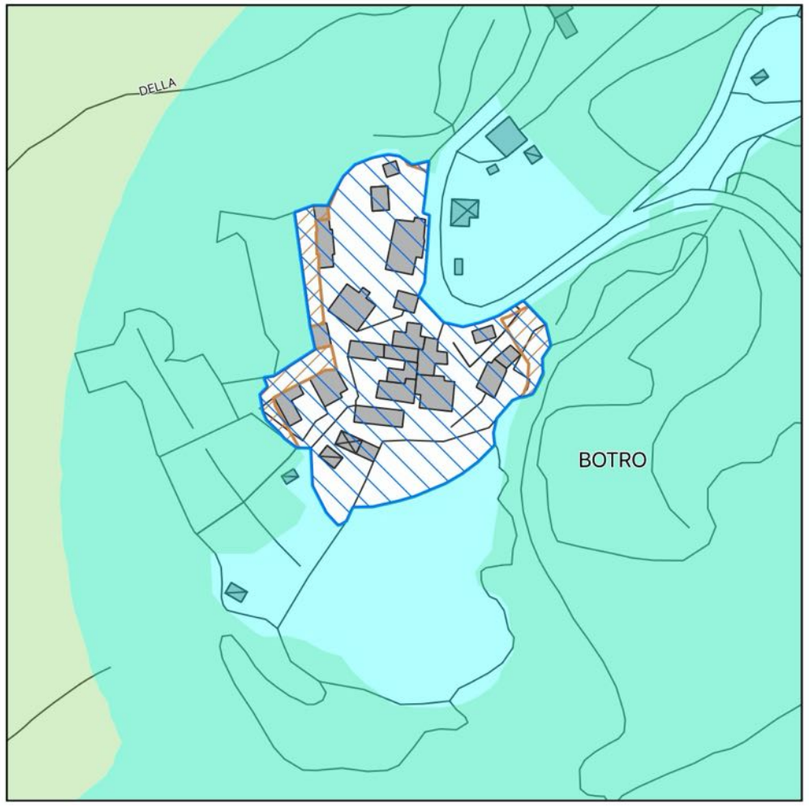

Proposta di stralcio vincolo art.142 per lett.c) e g)

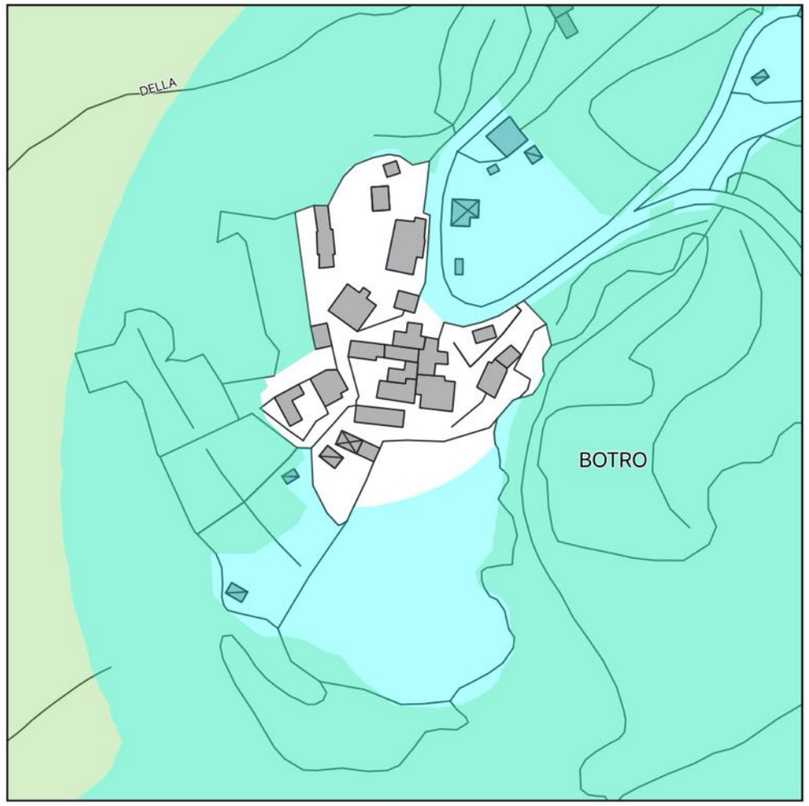

Vista aggiornata del vincolo paesaggistico art.142

Scheda_034 | Vivaio

Inquadramento su Ortofotocarta 2021

Vincoli paesaggistici art.142

Tavola di riferimento P.R.G.C. di Pistoia del 1974

scala 1:2000 tav. 4

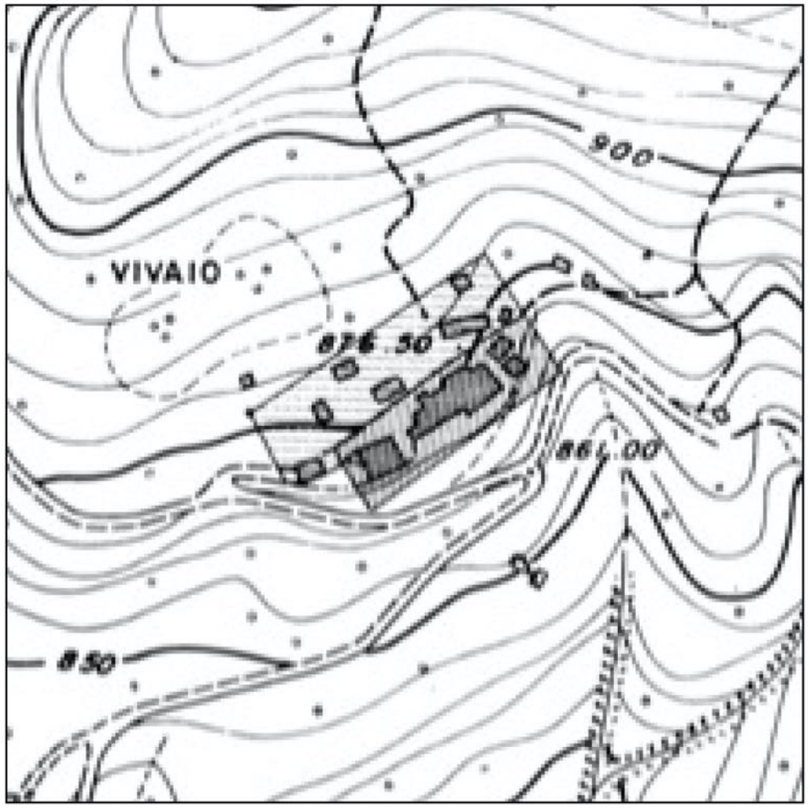

P.R.G.C. di Pistoia del 1974

Proposta di stralcio vincolo art.142 per lett.c) e g)

Vista aggiornata del vincolo paesaggistico art.142

Scheda_035 | Bionzana

Inquadramento su Ortofotocarta 2021

Vincoli paesaggistici art.142

Tavola di riferimento P.R.G.C. di Pistoia del 1974

scala 1:2000 tav. 4

P.R.G.C. di Pistoia del 1974

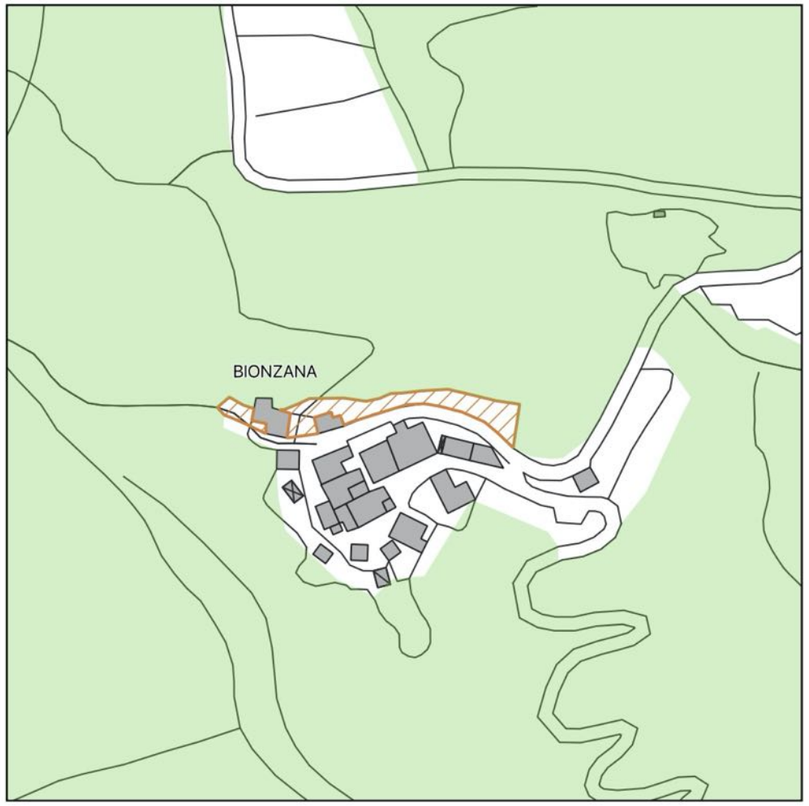

Proposta di stralcio vincolo art.142 per lett.c) e g)

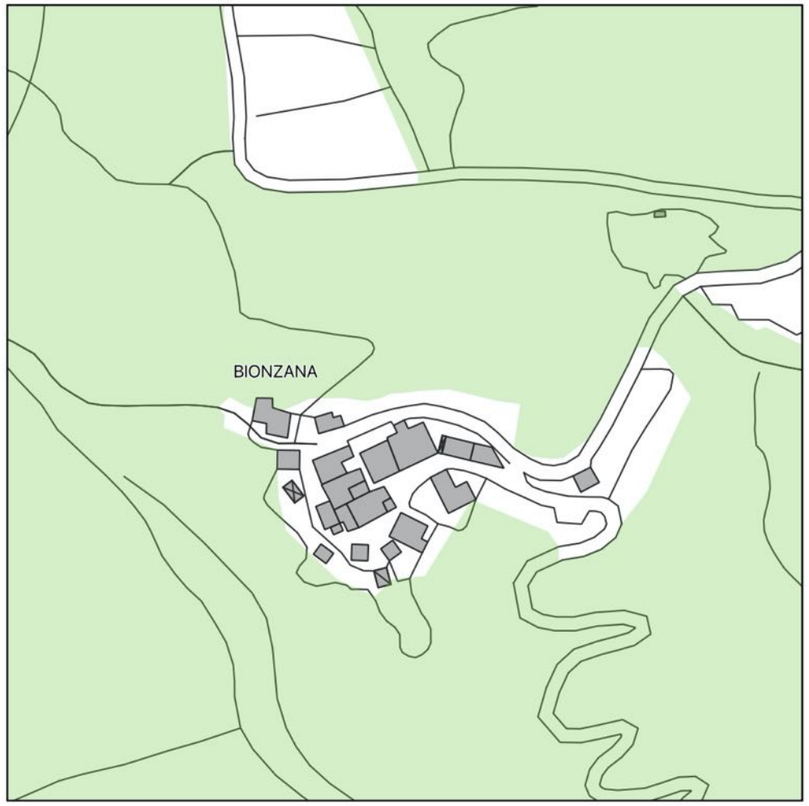

Vista aggiornata del vincolo paesaggistico art.142

Scheda_036 | Campognana

Inquadramento su Ortofotocarta 2021

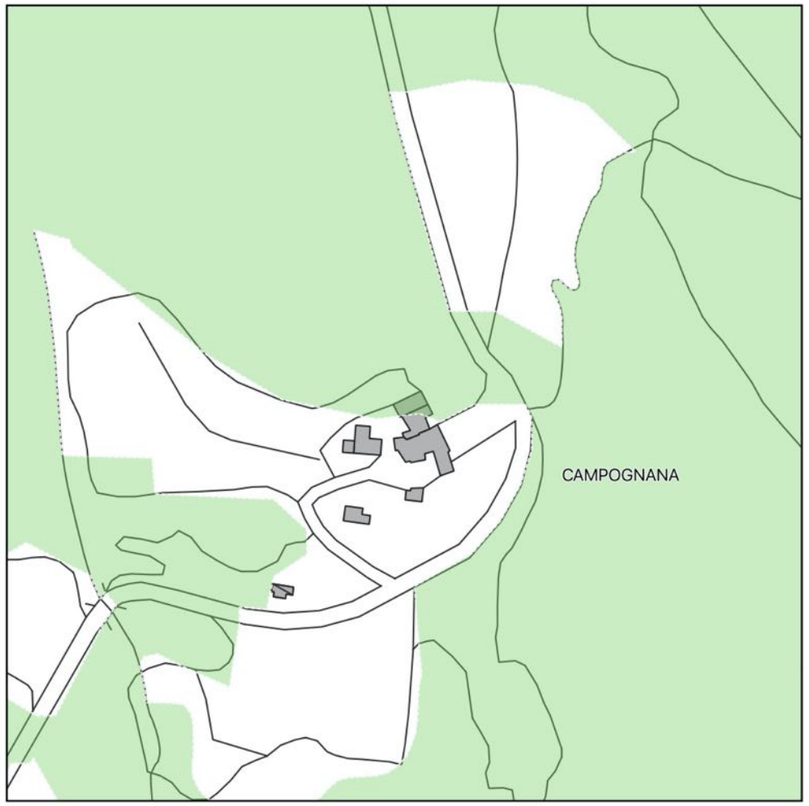

Vincoli paesaggistici art.142

Tavola di riferimento P.R.G.C. di Pistoia del 1974

scala 1:5000 tav. 8

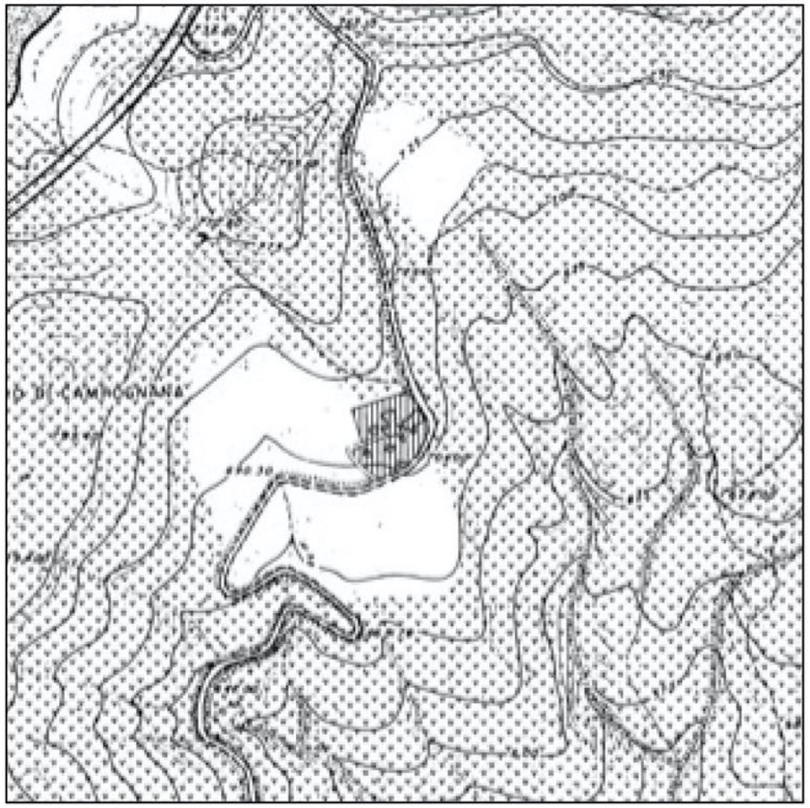

P.R.G.C. di Pistoia del 1974

Proposta di stralcio vincolo art.142 per lett.c) e g)

Vista aggiornata del vincolo paesaggistico art.142

Scheda_037 | Villa di Piteccio

Inquadramento su Ortofotocarta 2021

Vincoli paesaggistici art.142

Tavola di riferimento P.R.G.C. di Pistoia del 1974

scala 1:2000 tav. 5

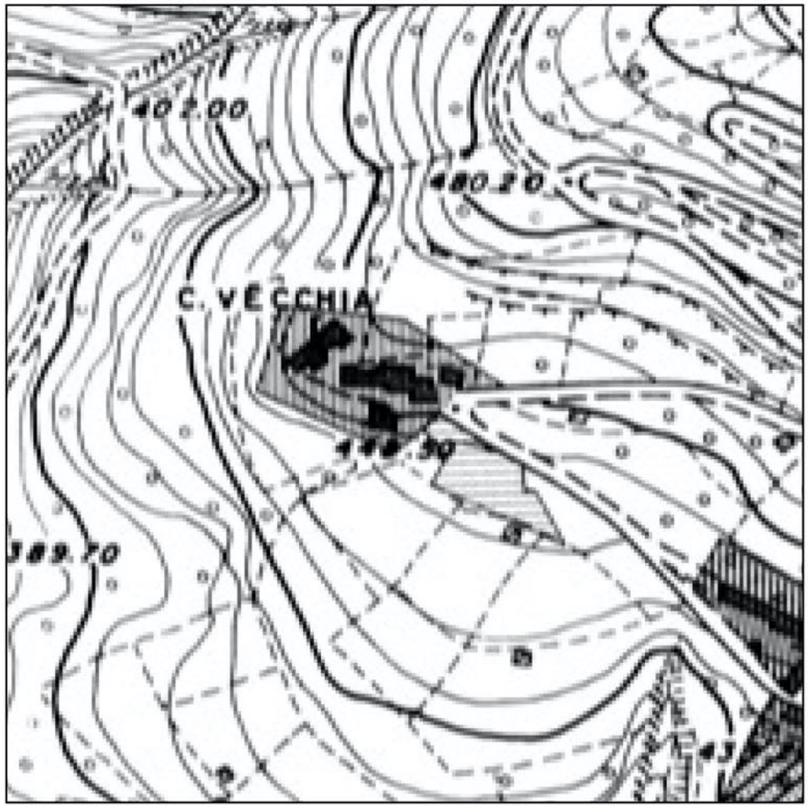

P.R.G.C. di Pistoia del 1974

Proposta di stralcio vincolo art.142 per lett.c) e g)

Vista aggiornata del vincolo paesaggistico art.142

Scheda_038 | Piteccio I

Inquadramento su Ortofotocarta 2021

Vincoli paesaggistici art.142

Tavola di riferimento P.R.G.C. di Pistoia del 1974

scala 1:2000 tav. 5

P.R.G.C. di Pistoia del 1974

Proposta di stralcio vincolo art.142 per lett.c) e g)

Vista aggiornata del vincolo paesaggistico art.142

Scheda_039 | Ceppeto

Inquadramento su Ortofotocarta 2021

Vincoli paesaggistici art.142

Tavola di riferimento P.R.G.C. di Pistoia del 1974

scala 1:2000 tav. 5

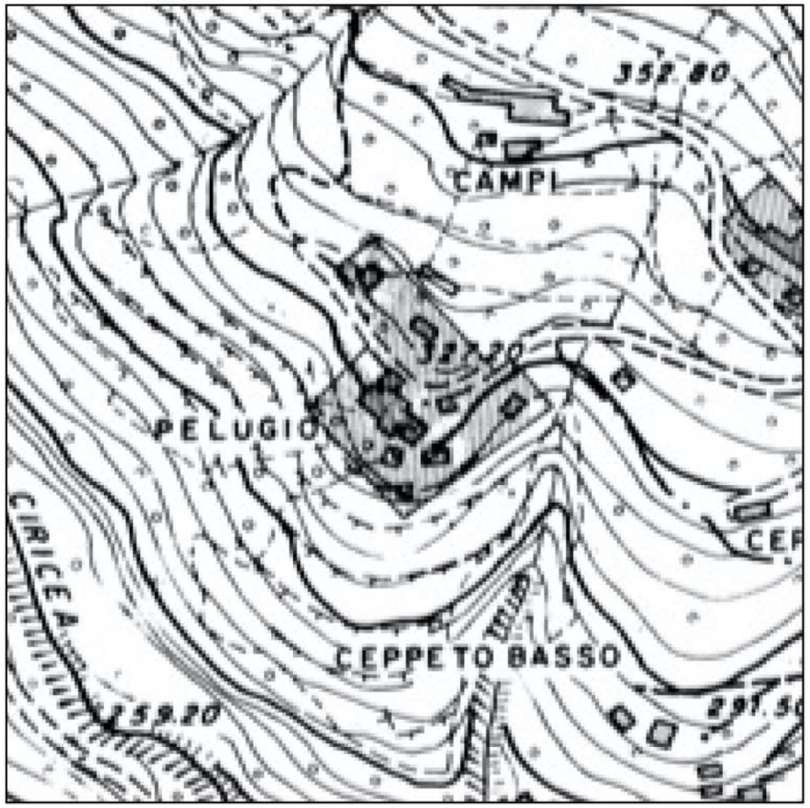

P.R.G.C. di Pistoia del 1974

Proposta di stralcio vincolo art.142 per lett.c) e g)

Vista aggiornata del vincolo paesaggistico art.142

Scheda_040 | Le Piastre I

Inquadramento su Ortofotocarta 2021

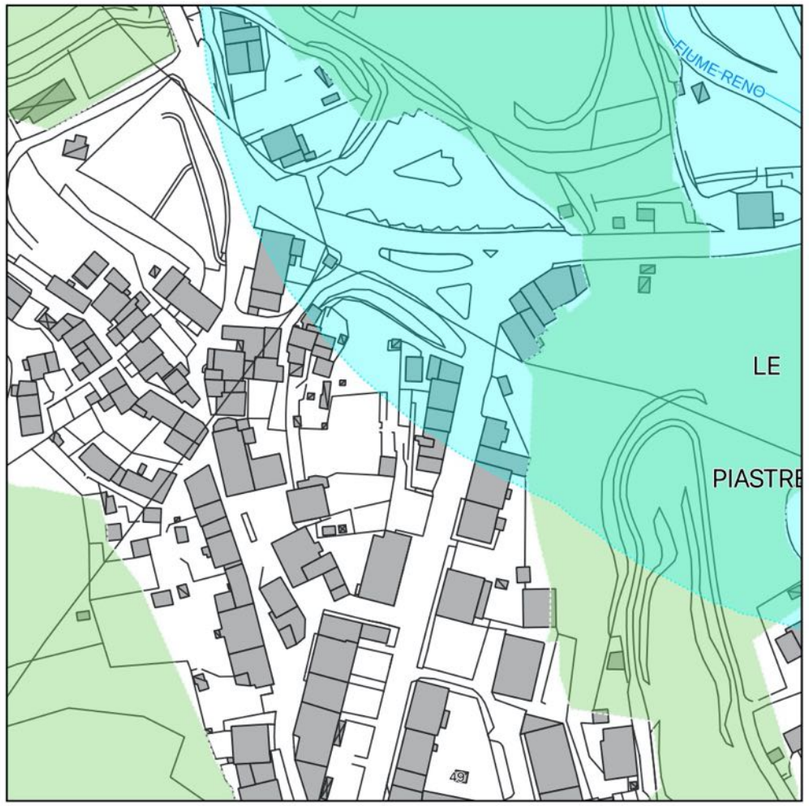

Vincoli paesaggistici art.142

Tavola di riferimento P.R.G.C. di Pistoia del 1974

scala 1:2000 tav. 4

P.R.G.C. di Pistoia del 1974

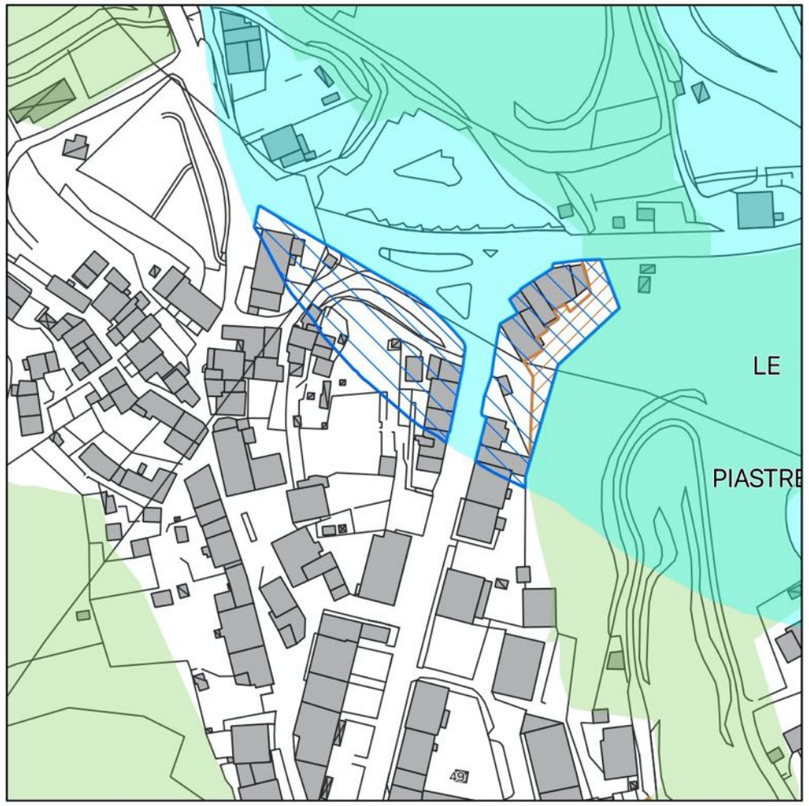

Proposta di stralcio vincolo art.142 per lett.c) e g)

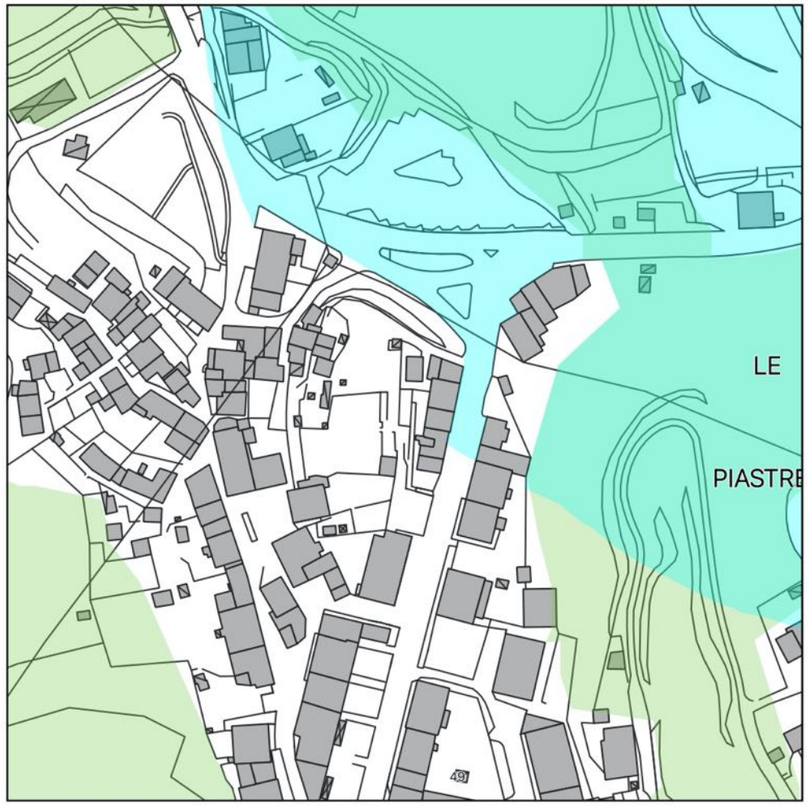

Vista aggiornata del vincolo paesaggistico art.142

Scheda_041 | Le Piastre II

Inquadramento su Ortofotocarta 2021

Vincoli paesaggistici art.142

Tavola di riferimento P.R.G.C. di Pistoia del 1974

scala 1:2000 tav. 4

P.R.G.C. di Pistoia del 1974

Proposta di stralcio vincolo art.142 per lett.c) e g)

Vista aggiornata del vincolo paesaggistico art.142

Scheda_042 | Le Piastre III

Inquadramento su Ortofotocarta 2021

Vincoli paesaggistici art.142

Tavola di riferimento P.R.G.C. di Pistoia del 1974

scala 1:2000 tav. 4

P.R.G.C. di Pistoia del 1974

Proposta di stralcio vincolo art.142 per lett.c) e g)

Vista aggiornata del vincolo paesaggistico art.142

Scheda_043 | Campiglio delle Grazie

Inquadramento su Ortofotocarta 2021

Vincoli paesaggistici art.142

Tavola di riferimento P.R.G.C. di Pistoia del 1974

scala 1:2000 tav. 6

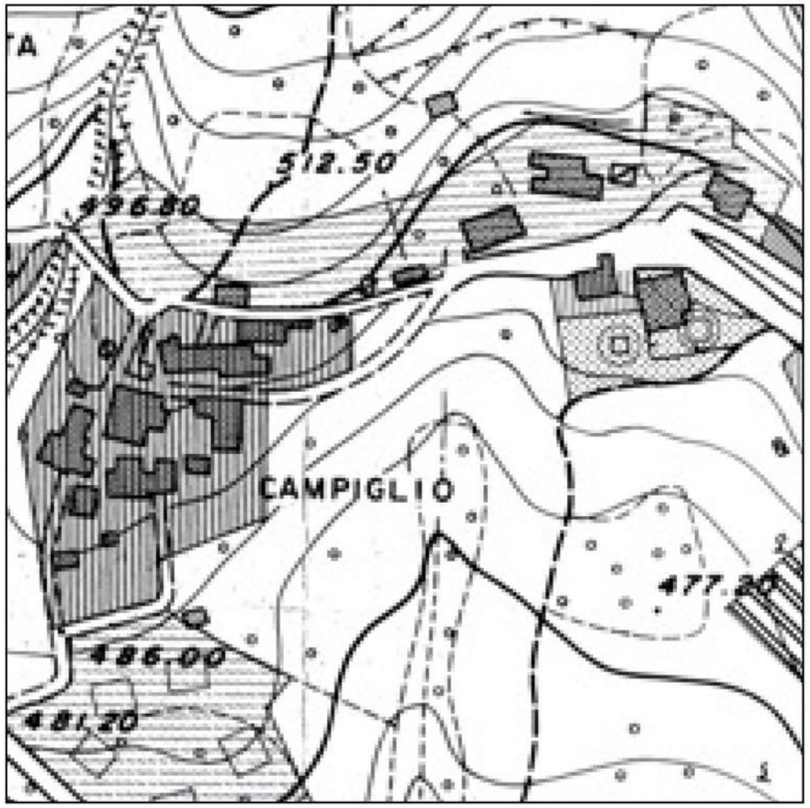

P.R.G.C. di Pistoia del 1974

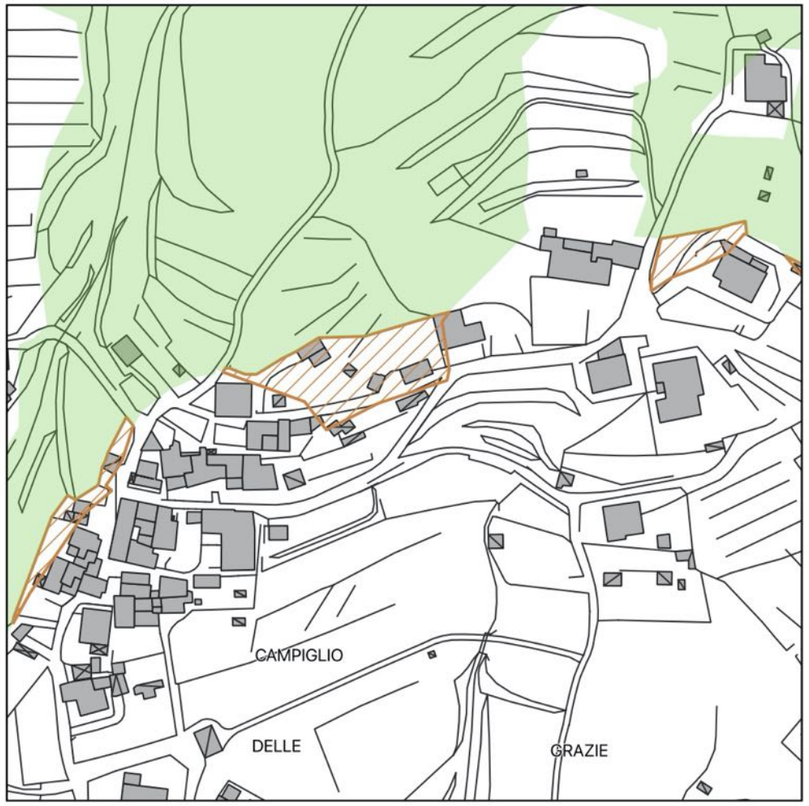

Proposta di stralcio vincolo art.142 per lett.c) e g)

Vista aggiornata del vincolo paesaggistico art.142

Scheda_044 | Cerchiaio

Inquadramento su Ortofotocarta 2021

Vincoli paesaggistici art.142

Tavola di riferimento P.R.G.C. di Pistoia del 1974

scala 1:2000 tav. 6

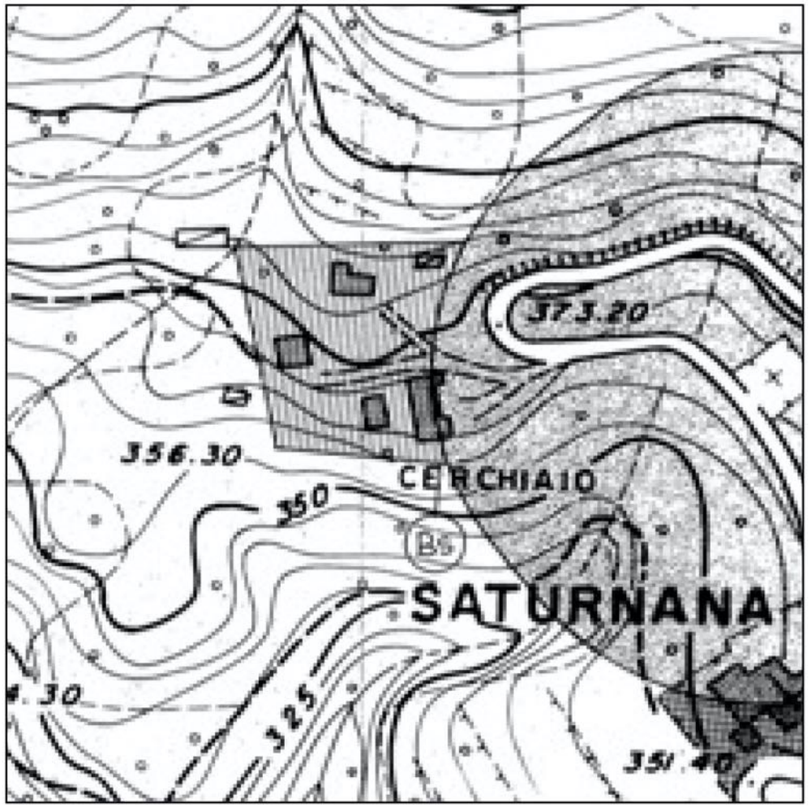

P.R.G.C. di Pistoia del 1974

Proposta di stralcio vincolo art.142 per lett.c) e g)

Vista aggiornata del vincolo paesaggistico art.142

Scheda_045 | Le Grazie

Inquadramento su Ortofotocarta 2021

Vincoli paesaggistici art.142

Tavola di riferimento P.R.G.C. di Pistoia del 1974

scala 1:2000 tav. 6

P.R.G.C. di Pistoia del 1974

Proposta di stralcio vincolo art.142 per lett.c) e g)

Vista aggiornata del vincolo paesaggistico art.142

Scheda_046 | Pitornecca Alta

Inquadramento su Ortofotocarta 2021

Vincoli paesaggistici art.142

Tavola di riferimento P.R.G.C. di Pistoia del 1974

scala 1:2000 tav. 6

P.R.G.C. di Pistoia del 1974

Proposta di stralcio vincolo art.142 per lett.c) e g)

Vista aggiornata del vincolo paesaggistico art.142

Scheda_047 | Piteccio II

Inquadramento su Ortofotocarta 2021

Vincoli paesaggistici art.142

Tavola di riferimento P.R.G.C. di Pistoia del 1974

scala 1:2000 tav. 5

P.R.G.C. di Pistoia del 1974

Proposta di stralcio vincolo art.142 per lett.c) e g)

Vista aggiornata del vincolo paesaggistico art.142

Scheda_048 | Il Greppo

Inquadramento su Ortofotocarta 2021

Vincoli paesaggistici art.142

Tavola di riferimento P.R.G.C. di Pistoia del 1974

scala 1:2000 tav. 5

P.R.G.C. di Pistoia del 1974

Proposta di stralcio vincolo art.142 per lett.c) e g)

Vista aggiornata del vincolo paesaggistico art.142

Scheda_049 | Signorino

Inquadramento su Ortofotocarta 2021

Vincoli paesaggistici art.142

Tavola di riferimento P.R.G.C. di Pistoia del 1974

scala 1:2000 tav. 8

P.R.G.C. di Pistoia del 1974

Proposta di stralcio vincolo art.142 per lett.c) e g)

Vista aggiornata del vincolo paesaggistico art.142

Scheda_050 | Subbiana

Inquadramento su Ortofotocarta 2021

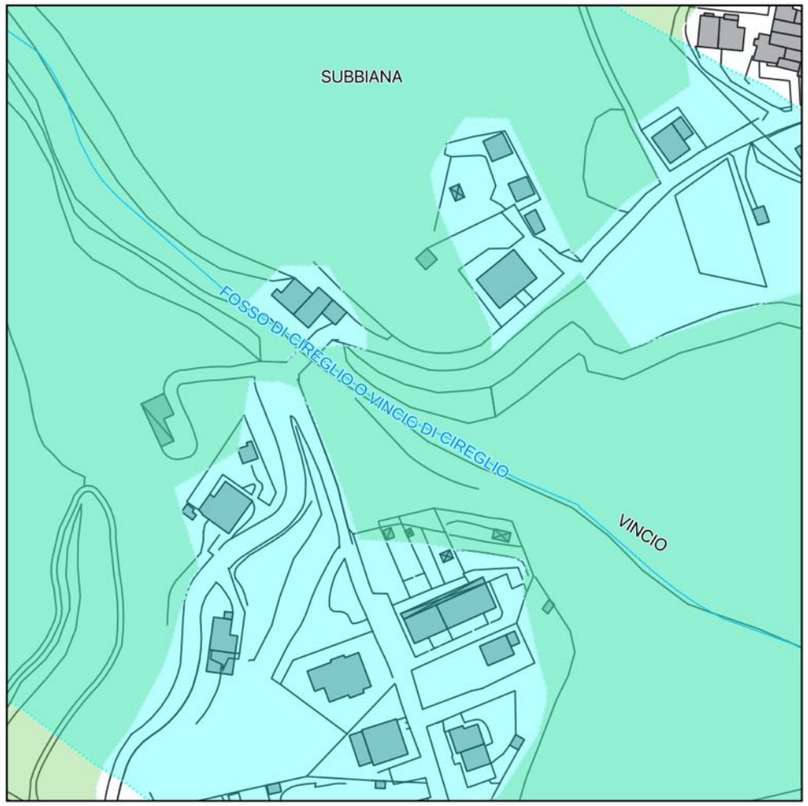

Vincoli paesaggistici art.142

Tavola di riferimento P.R.G.C. di Pistoia del 1974

scala 1:2000 tav. 7

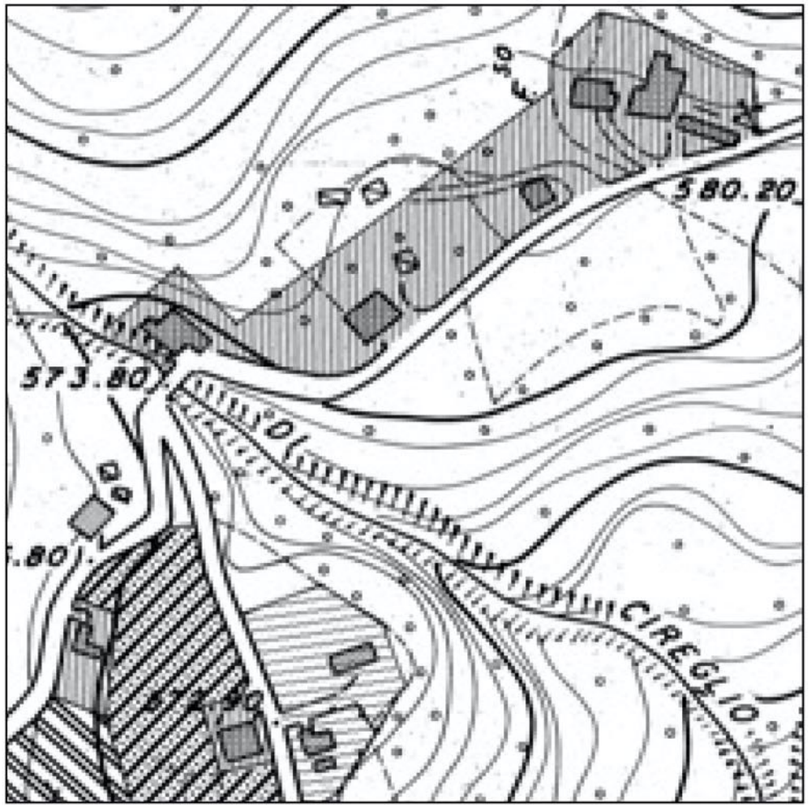

P.R.G.C. di Pistoia del 1974

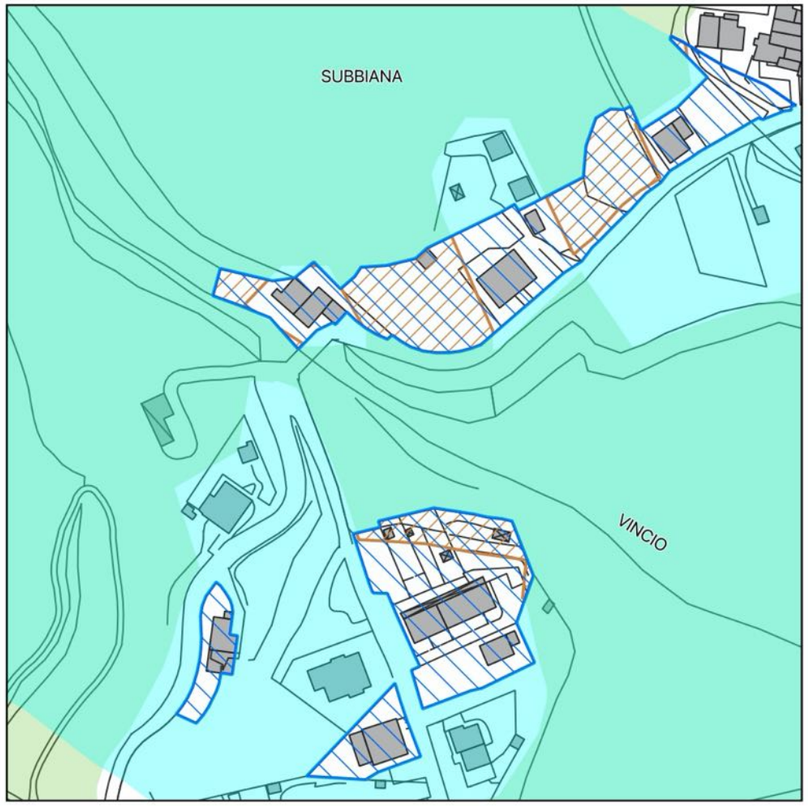

Proposta di stralcio vincolo art.142 per lett.c) e g)

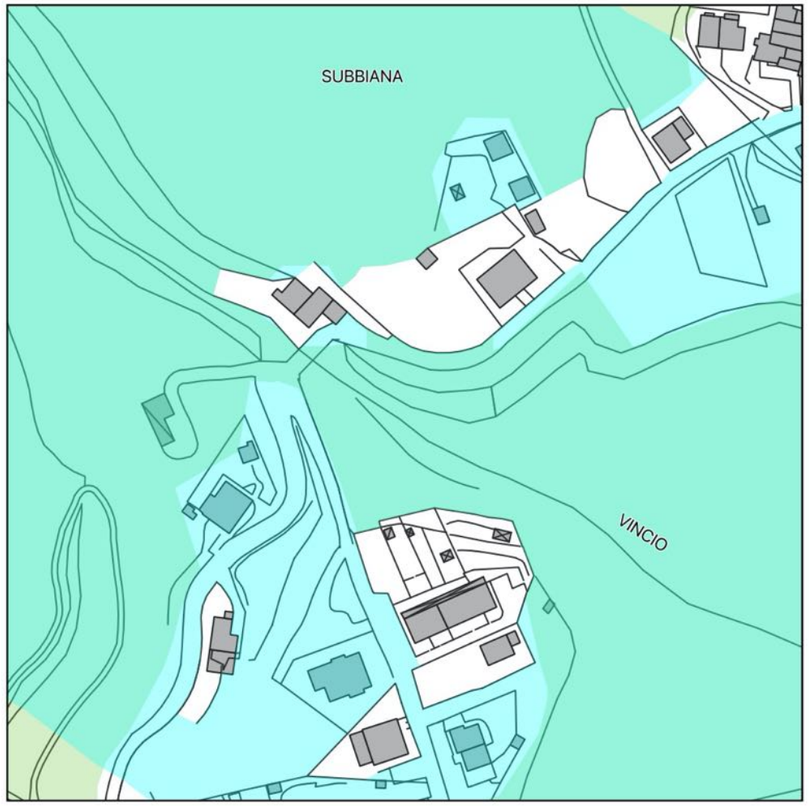

Vista aggiornata del vincolo paesaggistico art.142

Scheda_051 | Castello di Cireglio

Inquadramento su Ortofotocarta 2021

Vincoli paesaggistici art.142

Tavola di riferimento P.R.G.C. di Pistoia del 1974

scala 1:2000 tav. 7

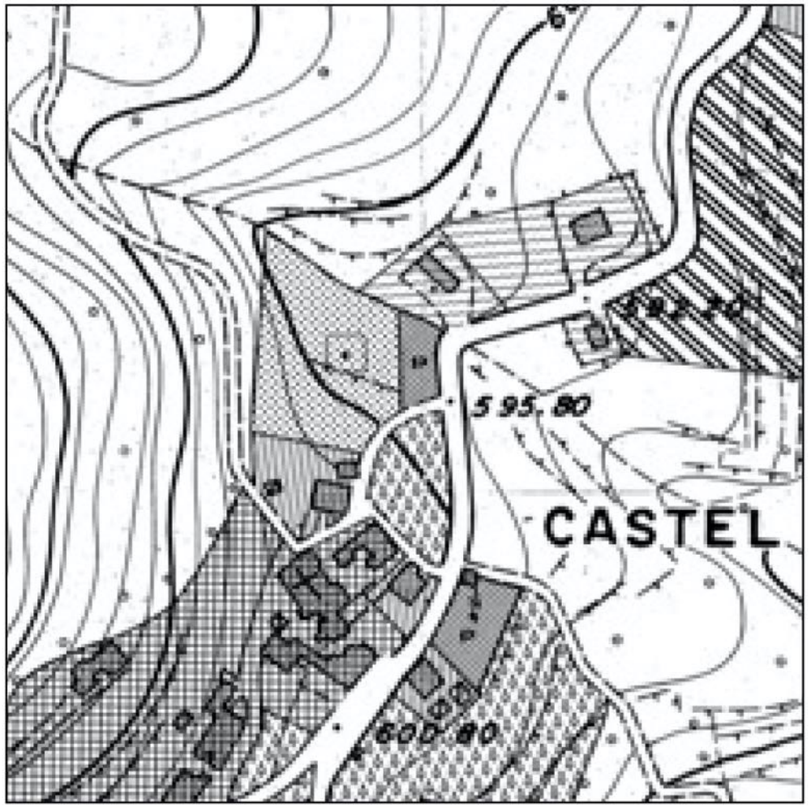

P.R.G.C. di Pistoia del 1974

Proposta di stralcio vincolo art.142 per lett.c) e g)

Vista aggiornata del vincolo paesaggistico art.142

Scheda_052 | Cireglio I

Inquadramento su Ortofotocarta 2021

Vincoli paesaggistici art.142

Tavola di riferimento P.R.G.C. di Pistoia del 1974

scala 1:2000 tav. 7

P.R.G.C. di Pistoia del 1974

Proposta di stralcio vincolo art.142 per lett.c) e g)

Vista aggiornata del vincolo paesaggistico art.142

Scheda_053 | Cireglio II

Inquadramento su Ortofotocarta 2021

Vincoli paesaggistici art.142

Tavola di riferimento P.R.G.C. di Pistoia del 1974

scala 1:2000 tav. 7

P.R.G.C. di Pistoia del 1974

Proposta di stralcio vincolo art.142 per lett.c) e g)

Vista aggiornata del vincolo paesaggistico art.142

Scheda_054 | Cireglio III

Inquadramento su Ortofotocarta 2021

Vincoli paesaggistici art.142

Tavola di riferimento P.R.G.C. di Pistoia del 1974

scala 1:2000 tav. 7

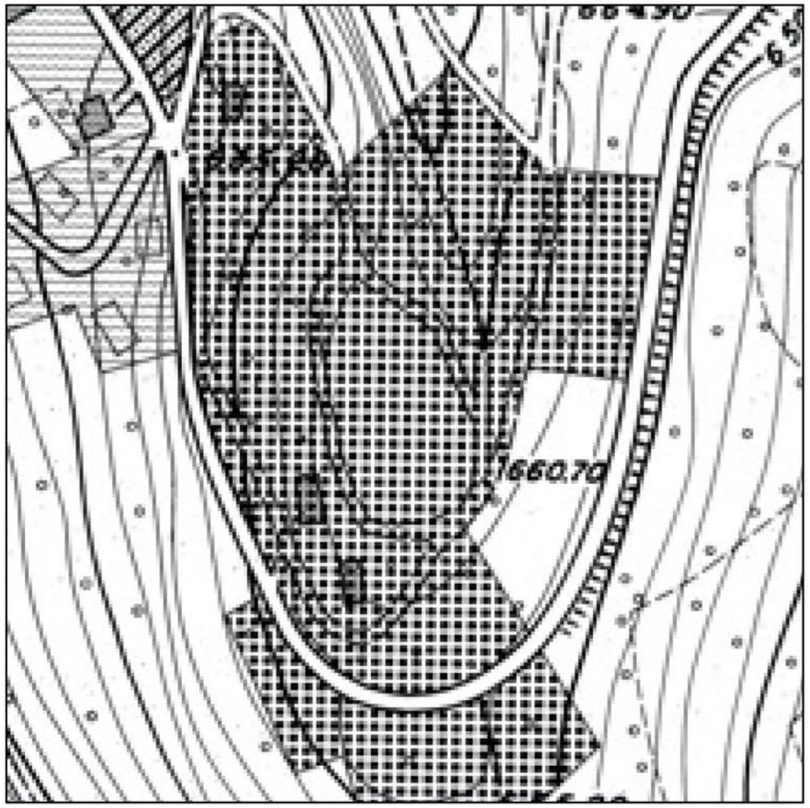

P.R.G.C. di Pistoia del 1974

Proposta di stralcio vincolo art.142 per lett.c) e g)

Vista aggiornata del vincolo paesaggistico art.142

Scheda_055 | VIlla di Cireglio

Inquadramento su Ortofotocarta 2021

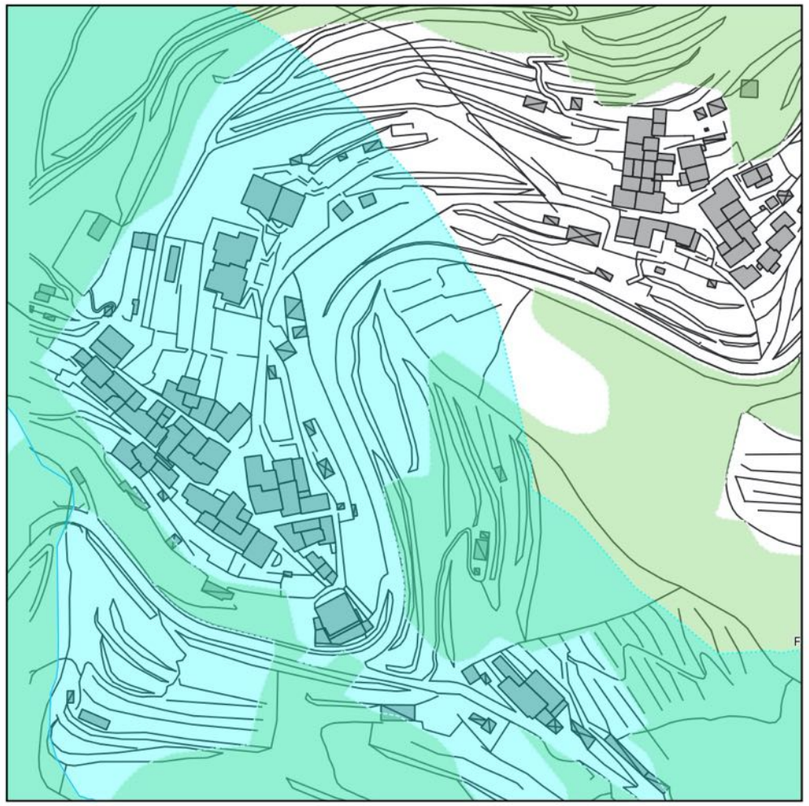

Vincoli paesaggistici art.142

Tavola di riferimento P.R.G.C. di Pistoia del 1974

scala 1:2000 tav. 7

P.R.G.C. di Pistoia del 1974

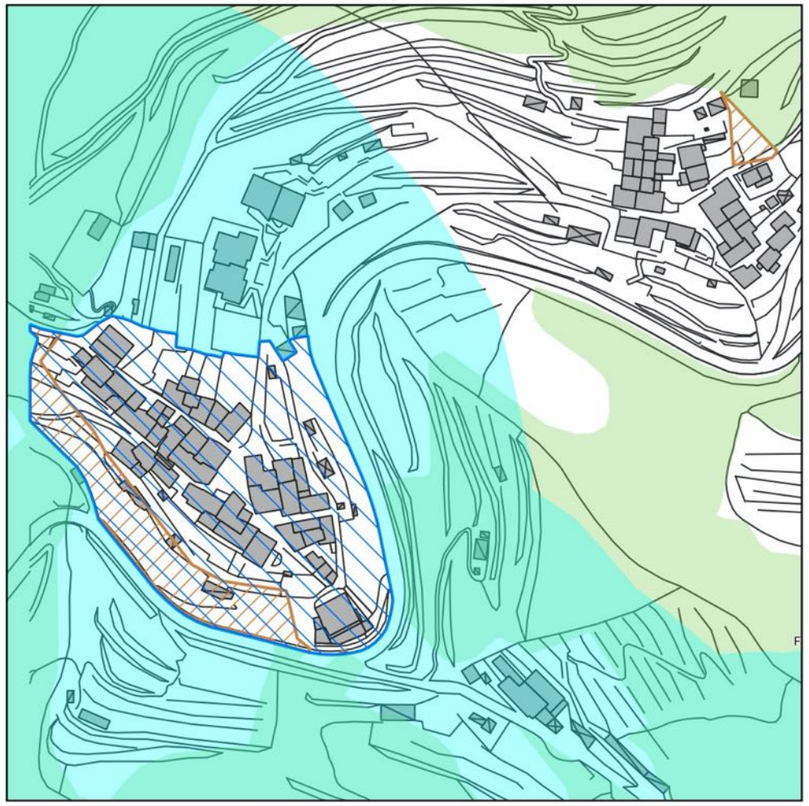

Proposta di stralcio vincolo art.142 per lett.c) e g)

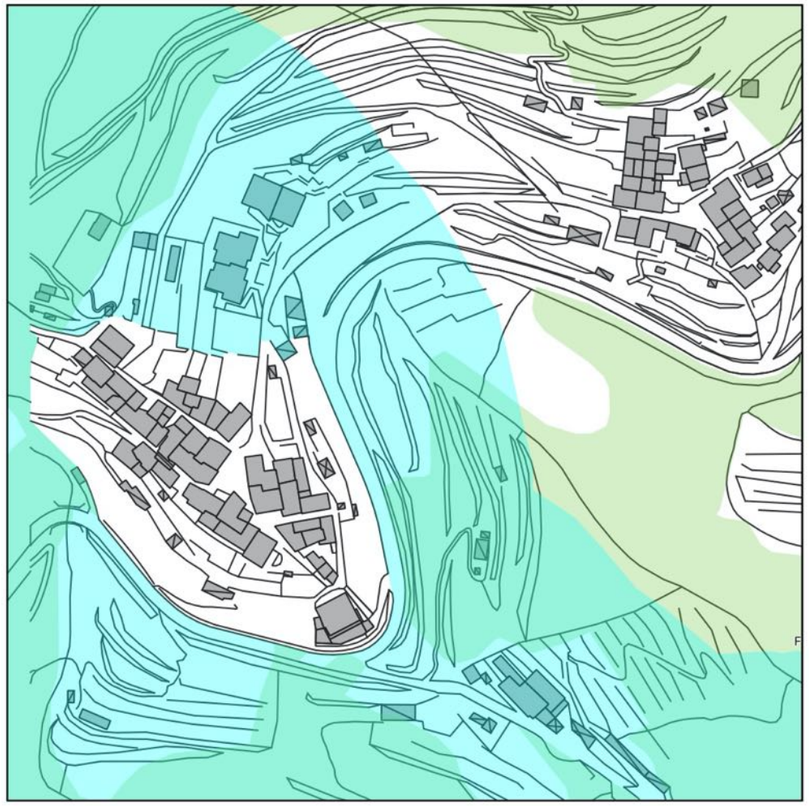

Vista aggiornata del vincolo paesaggistico art.142

Scheda_056 | Villa di Sopra



Inquadramento su Ortofotocarta 2021

Vincoli paesaggistici art.142

Tavola di riferimento P.R.G.C. di Pistoia del 1974

scala 1:2000 tav. 8

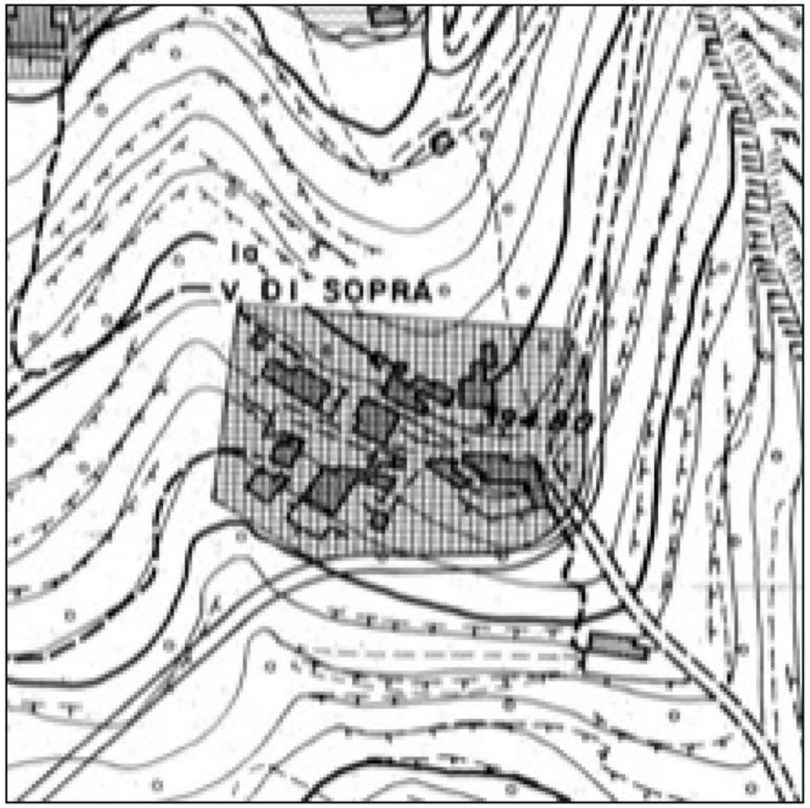

P.R.G.C. di Pistoia del 1974

Proposta di stralcio vincolo art.142 per lett.c) e g)

Vista aggiornata del vincolo paesaggistico art.142

Scheda_057 | Uzzo

Inquadramento su Ortofotocarta 2021

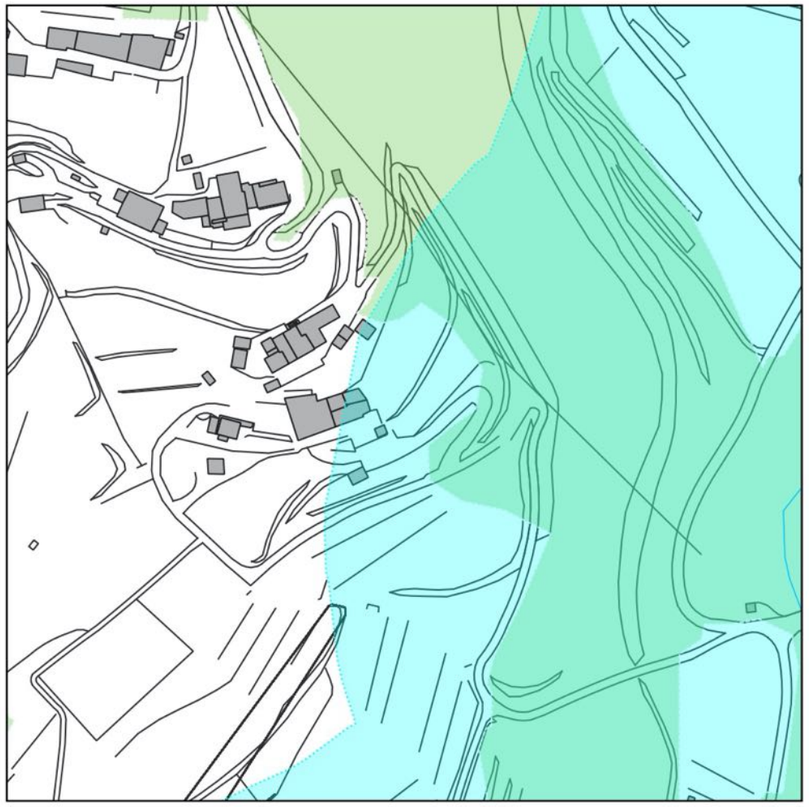

Vincoli paesaggistici art.142

Tavola di riferimento P.R.G.C. di Pistoia del 1974

scala 1:2000 tav. 8

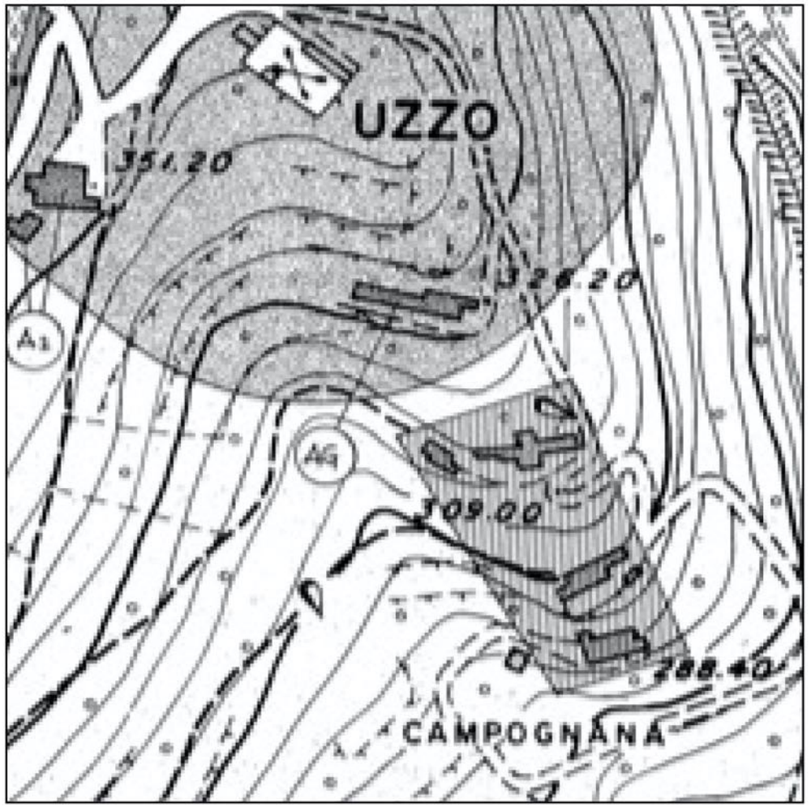

P.R.G.C. di Pistoia del 1974

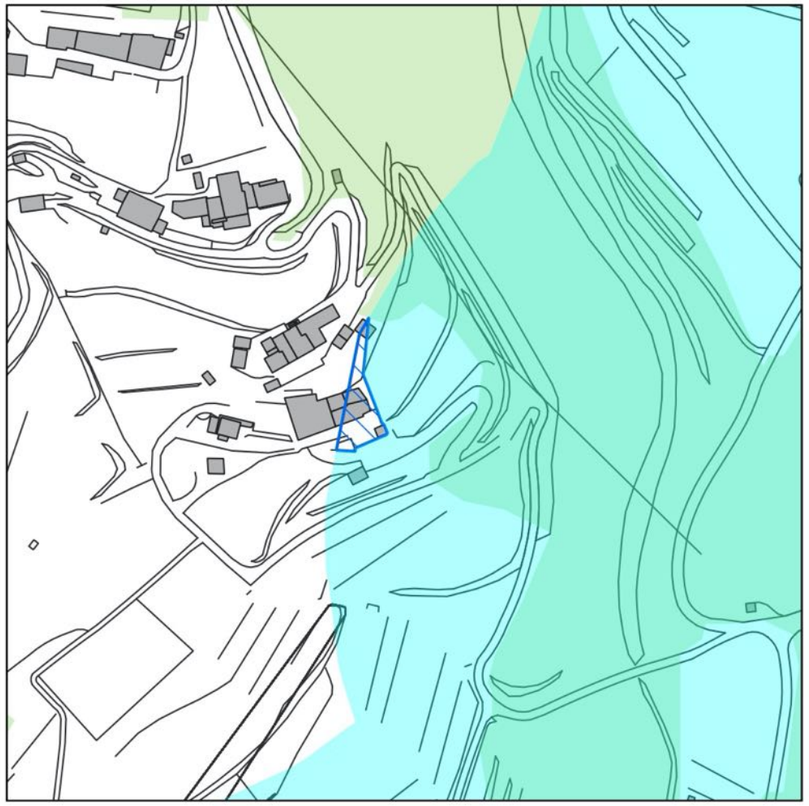

Proposta di stralcio vincolo art.142 per lett.c) e g)

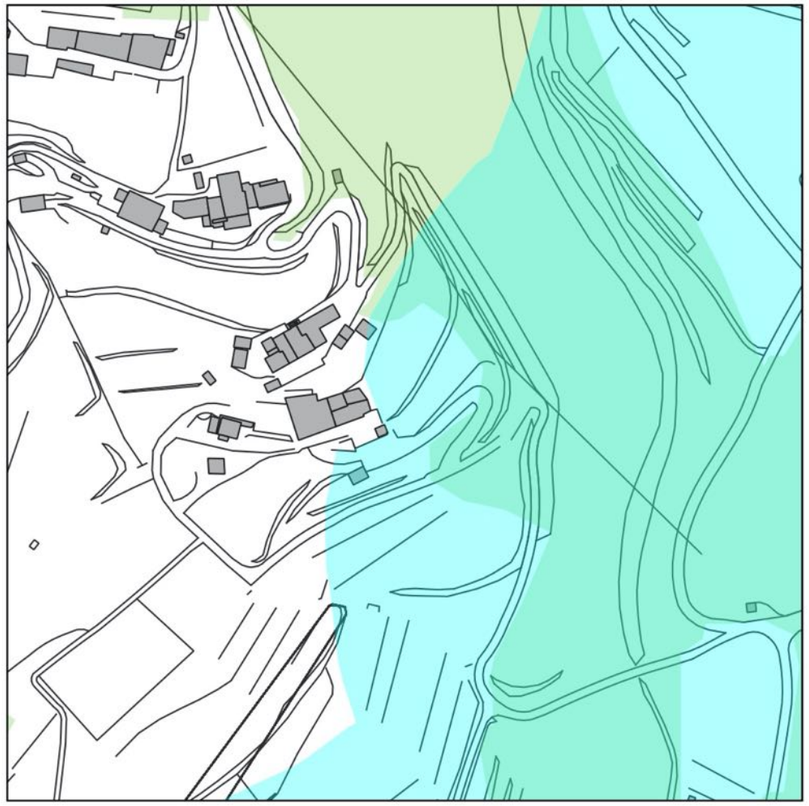

Vista aggiornata del vincolo paesaggistico art.142

Scheda_058 | Iano

Inquadramento su Ortofotocarta 2021

Vincoli paesaggistici art.142

Tavola di riferimento P.R.G.C. di Pistoia del 1974

scala 1:2000 tav. 9

P.R.G.C. di Pistoia del 1974

Proposta di stralcio vincolo art.142 per lett.c) e g)

Vista aggiornata del vincolo paesaggistico art.142

Scheda_059 | La Casetta

Inquadramento su Ortofotocarta 2021

Vincoli paesaggistici art.142

Tavola di riferimento P.R.G.C. di Pistoia del 1974

scala 1:2000 tav. 9

P.R.G.C. di Pistoia del 1974

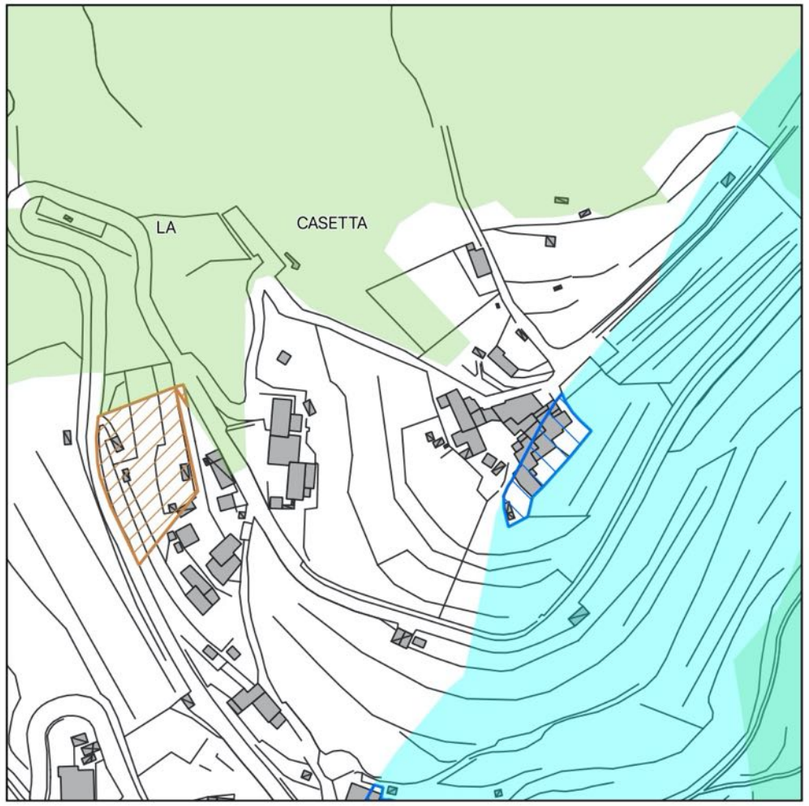

Proposta di stralcio vincolo art.142 per lett.c) e g)

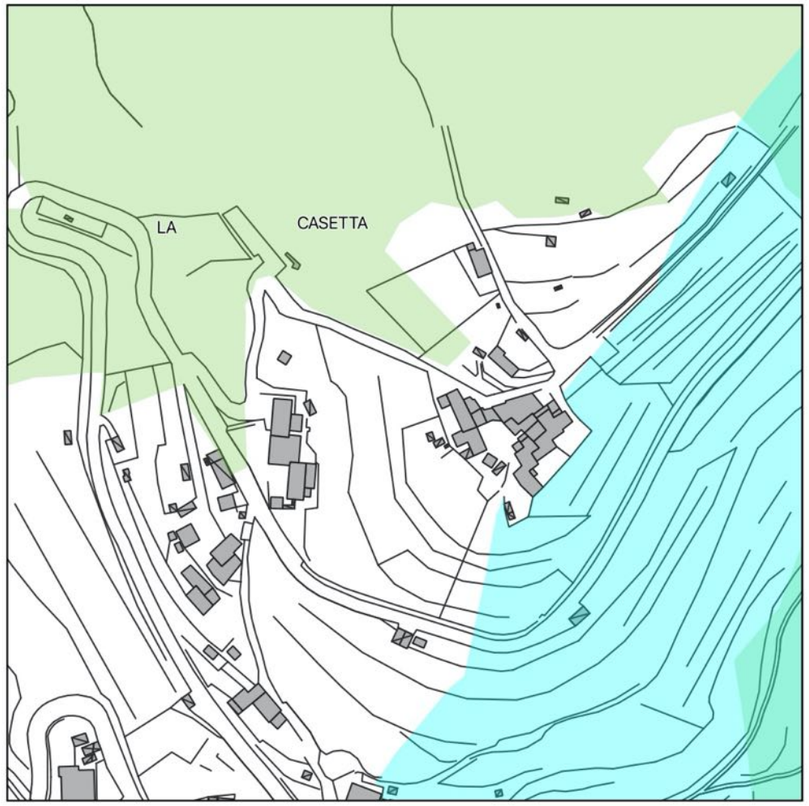

Vista aggiornata del vincolo paesaggistico art.142

Scheda_060 | Villa di Baggio I

Inquadramento su Ortofotocarta 2021

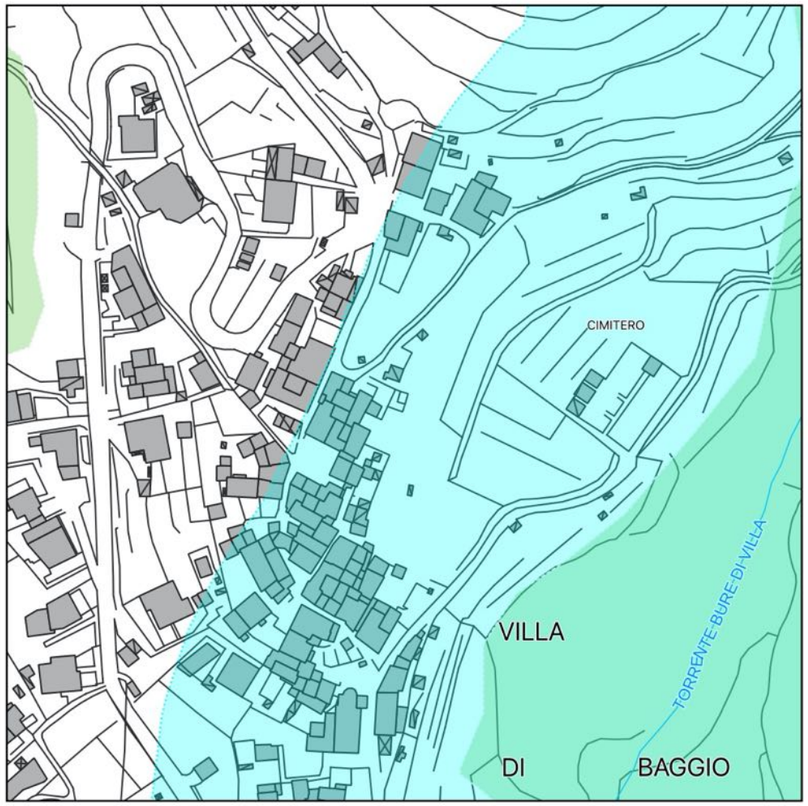

Vincoli paesaggistici art.142

Tavola di riferimento P.R.G.C. di Pistoia del 1974

scala 1:2000 tav. 9

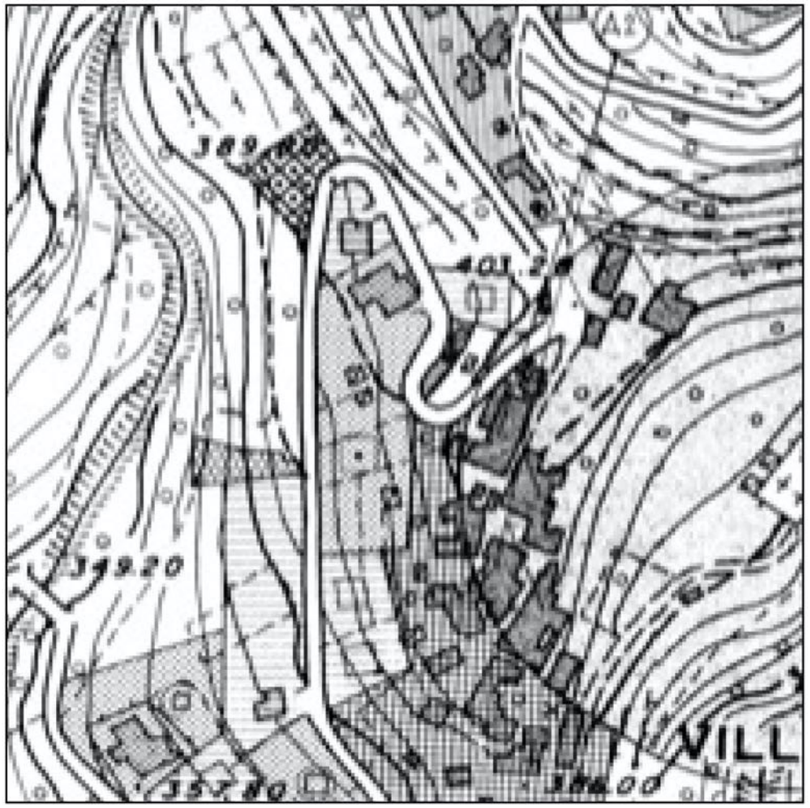

P.R.G.C. di Pistoia del 1974

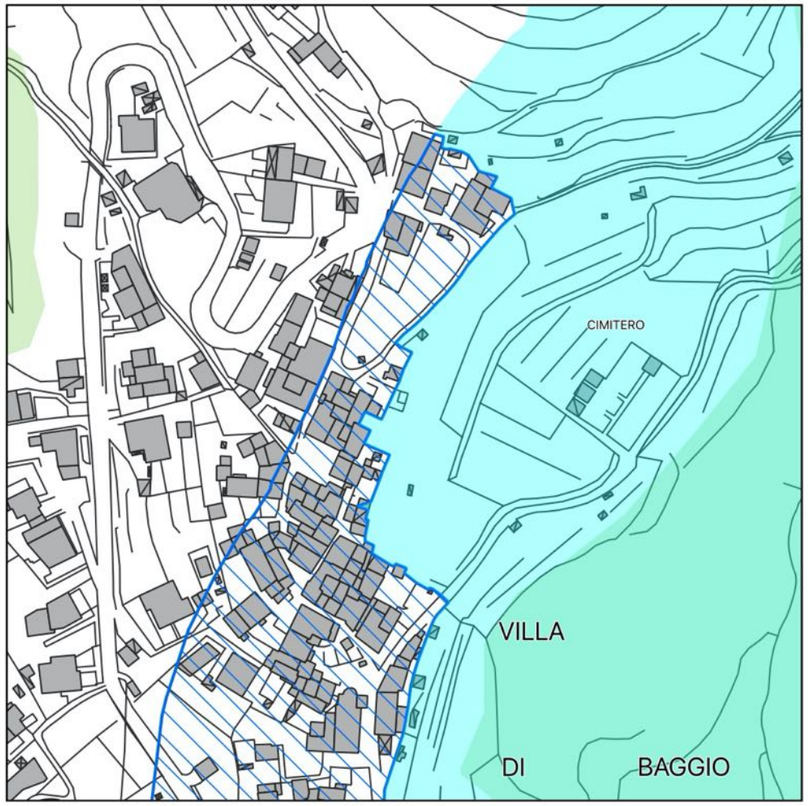

Proposta di stralcio vincolo art.142 per lett.c) e g)

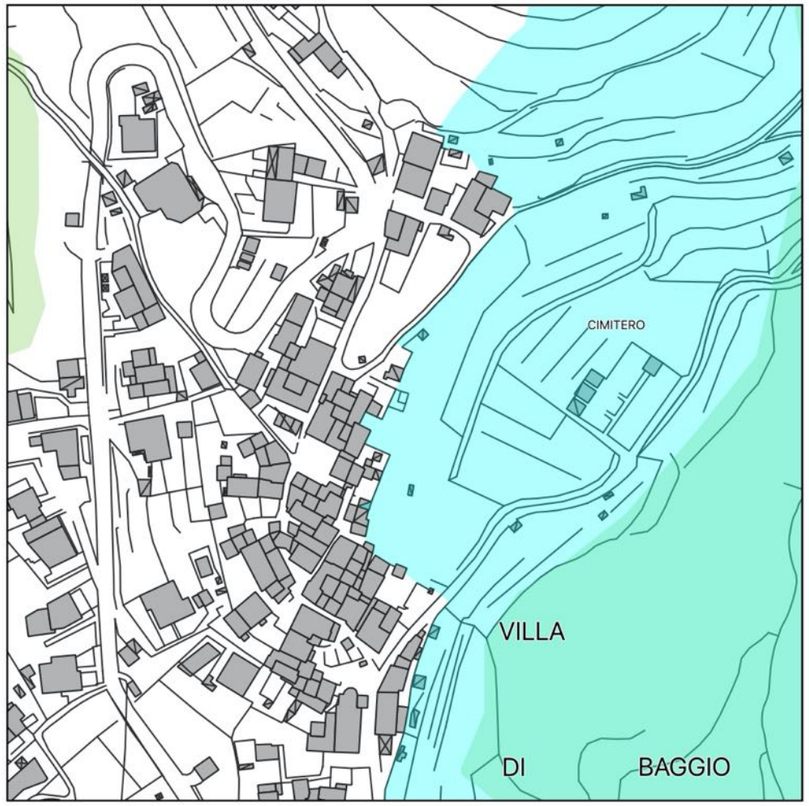

Vista aggiornata del vincolo paesaggistico art.142

Scheda_061 | Villa di Baggio II

Inquadramento su Ortofotocarta 2021

Vincoli paesaggistici art.142

Tavola di riferimento P.R.G.C. di Pistoia del 1974

scala 1:2000 tav. 9

P.R.G.C. di Pistoia del 1974

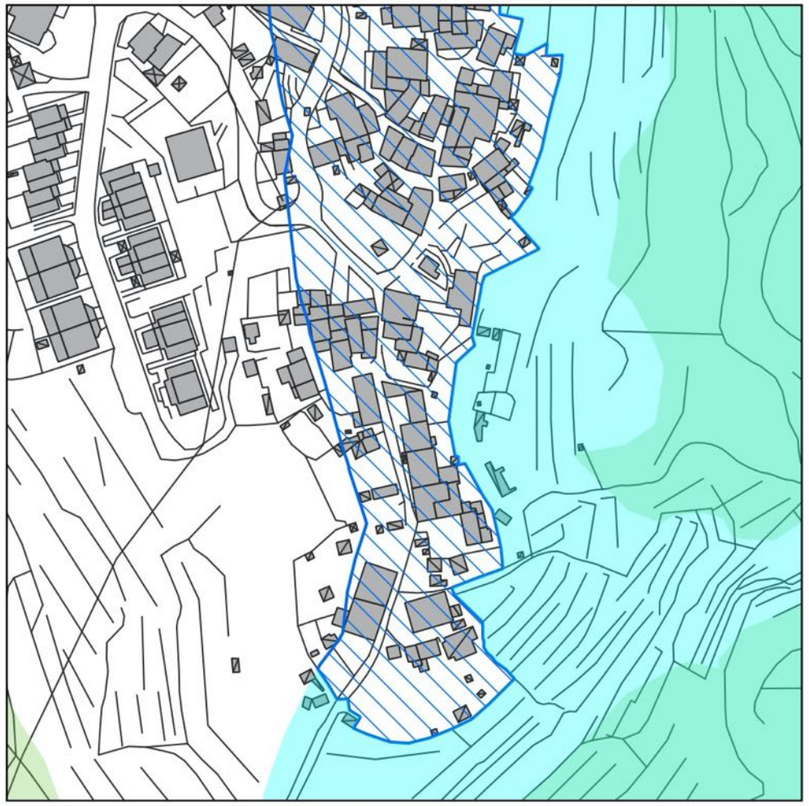

Proposta di stralcio vincolo art.142 per lett.c) e g)

Vista aggiornata del vincolo paesaggistico art.142

Scheda_062 | Castellare

Inquadramento su Ortofotocarta 2021

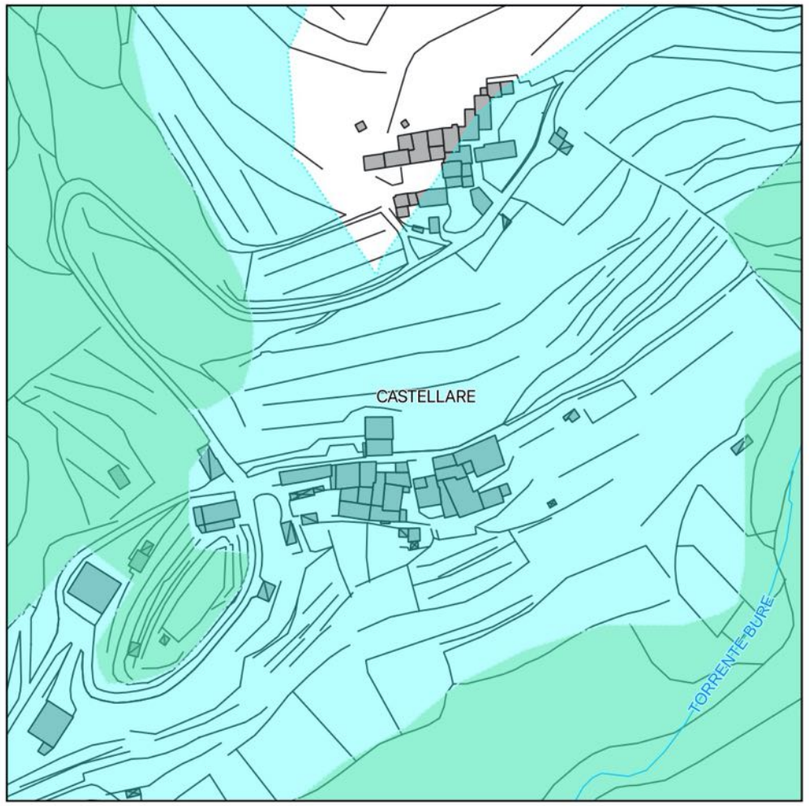

Vincoli paesaggistici art.142

Tavola di riferimento P.R.G.C. di Pistoia del 1974

scala 1:2000 tav. 9

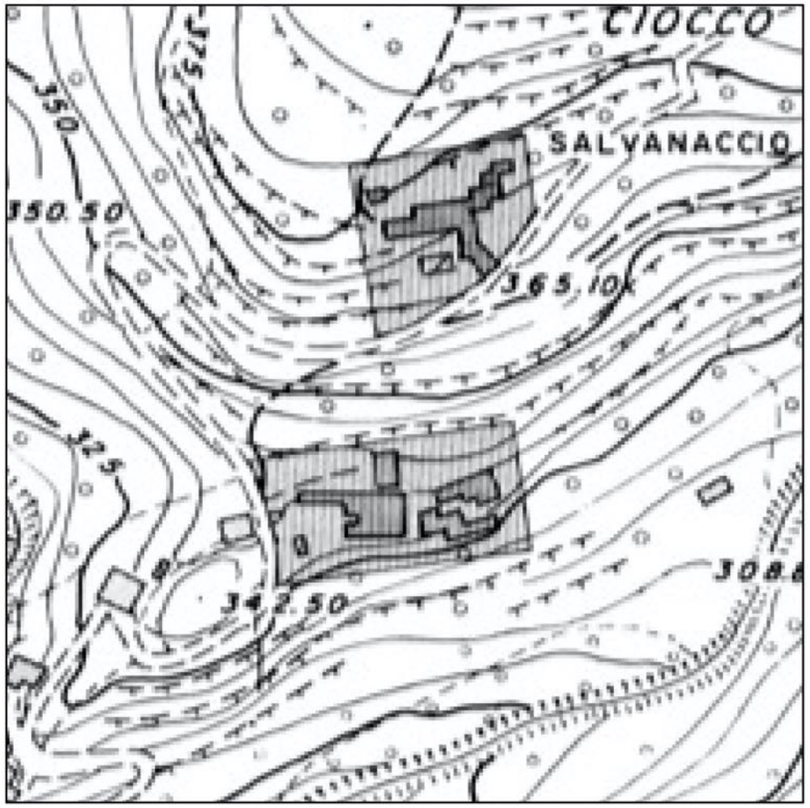

P.R.G.C. di Pistoia del 1974

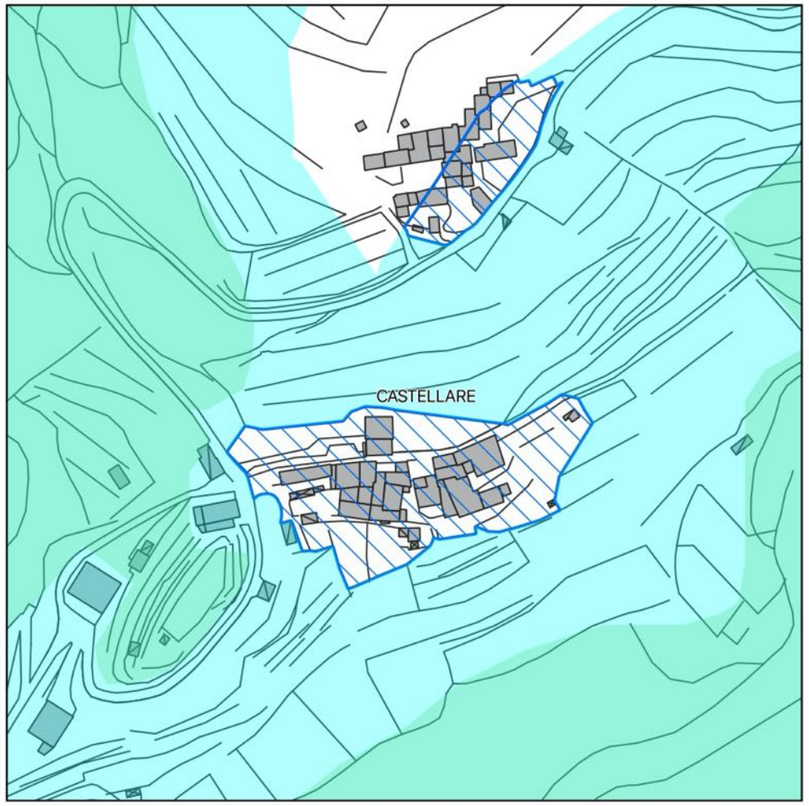

Proposta di stralcio vincolo art.142 per lett.c) e g)

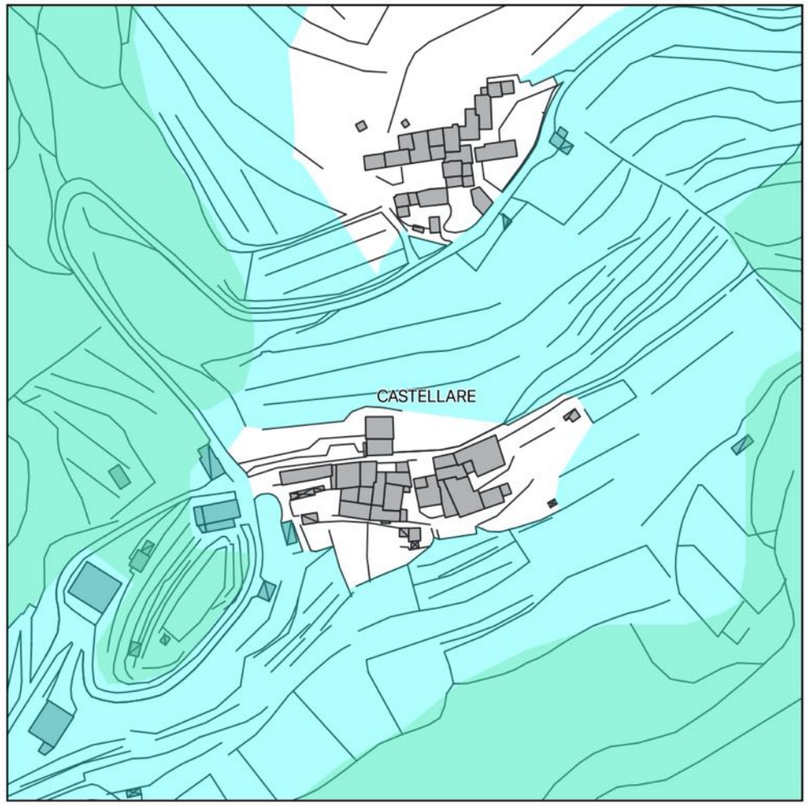

Vista aggiornata del vincolo paesaggistico art.142

Scheda_063 | Baggio

Inquadramento su Ortofotocarta 2021

Vincoli paesaggistici art.142

Tavola di riferimento P.R.G.C. di Pistoia del 1974

scala 1:2000 tav. 9

P.R.G.C. di Pistoia del 1974

Proposta di stralcio vincolo art.142 per lett.c) e g)

Vista aggiornata del vincolo paesaggistico art.142

Scheda_064 | Campiglio

Inquadramento su Ortofotocarta 2021

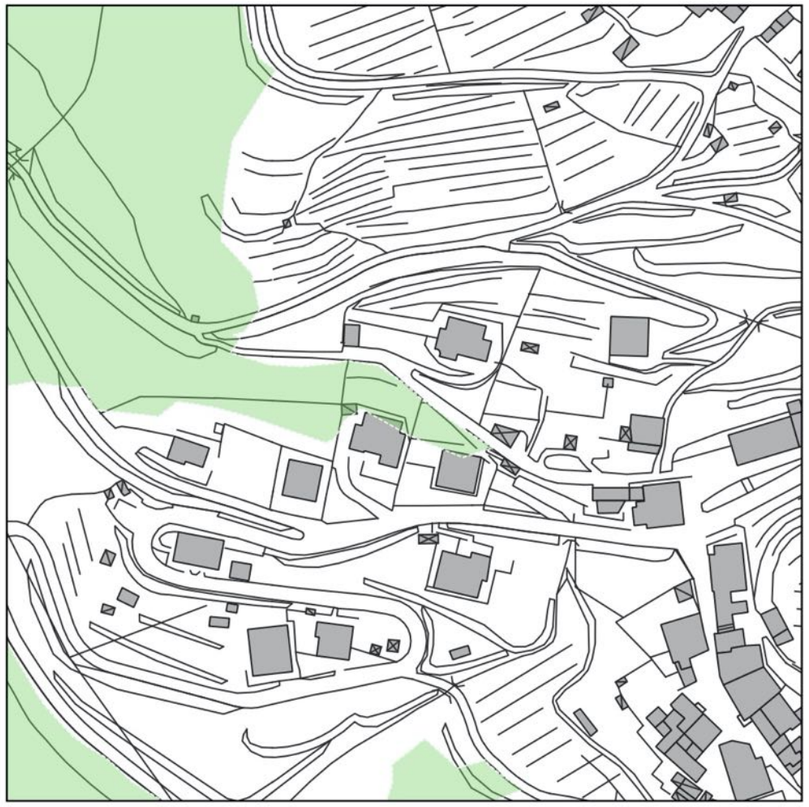

Vincoli paesaggistici art.142

Tavola di riferimento P.R.G.C. di Pistoia del 1974

scala 1:2000 tav. 10

P.R.G.C. di Pistoia del 1974

Proposta di stralcio vincolo art.142 per lett.c) e g)

Vista aggiornata del vincolo paesaggistico art.142

Scheda_065 | Poggiale

Inquadramento su Ortofotocarta 2021

Vincoli paesaggistici art.142

Tavola di riferimento P.R.G.C. di Pistoia del 1974

scala 1:2000 tav. 10

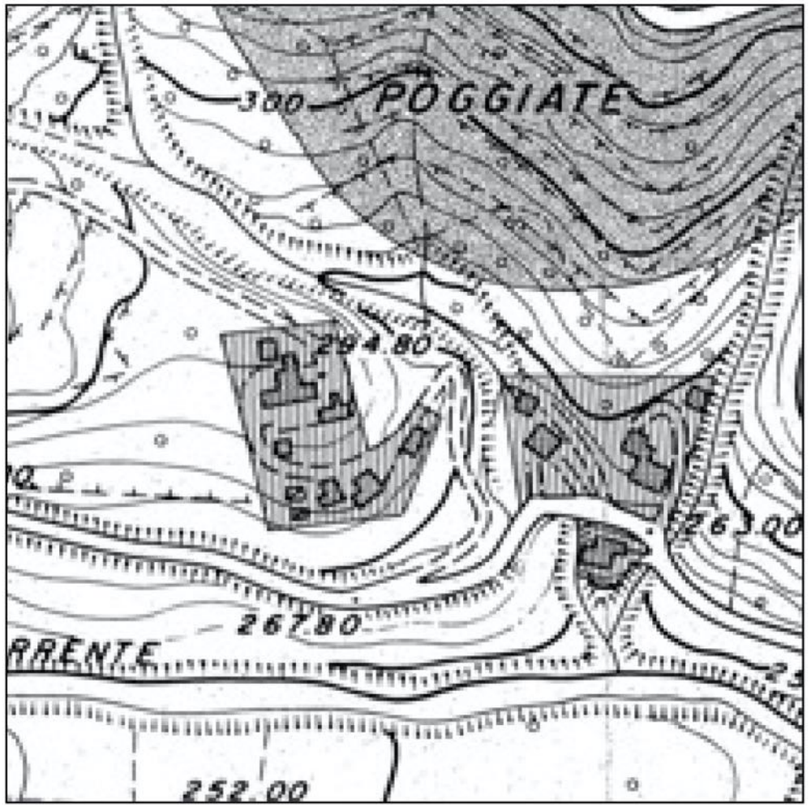

P.R.G.C. di Pistoia del 1974

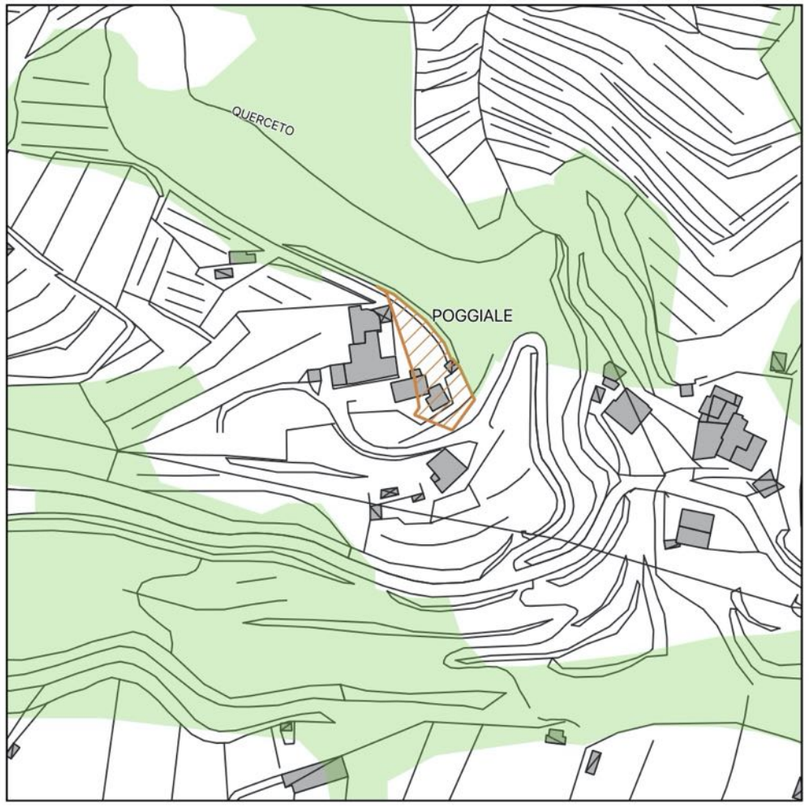

Proposta di stralcio vincolo art.142 per lett.c) e g)

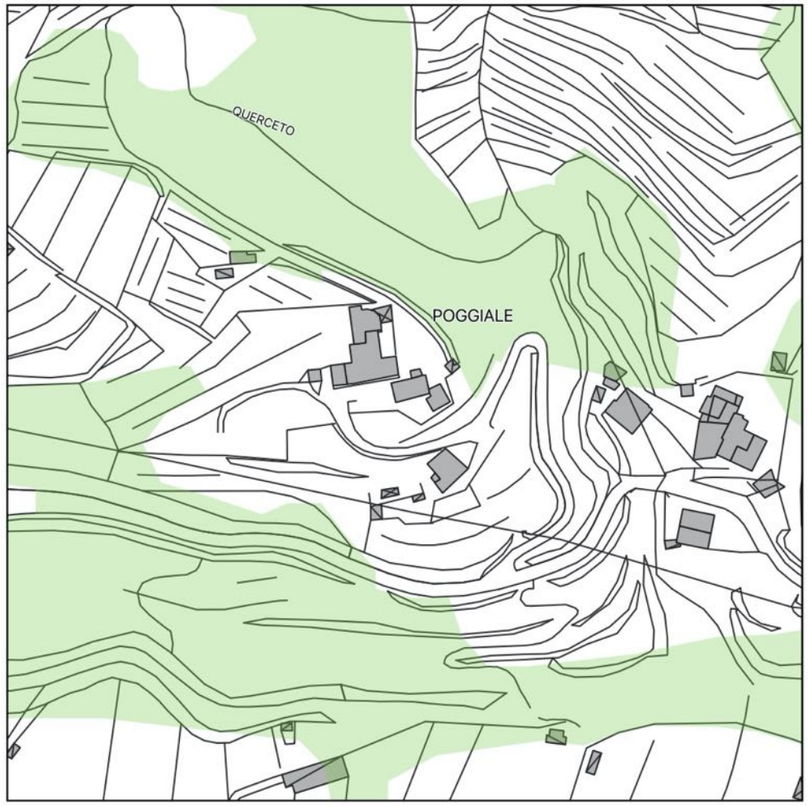

Vista aggiornata del vincolo paesaggistico art.142

Scheda_066 | Belriguardo

Inquadramento su Ortofotocarta 2021

Vincoli paesaggistici art.142

Tavola di riferimento P.R.G.C. di Pistoia del 1974

scala 1:5000 tav. 8

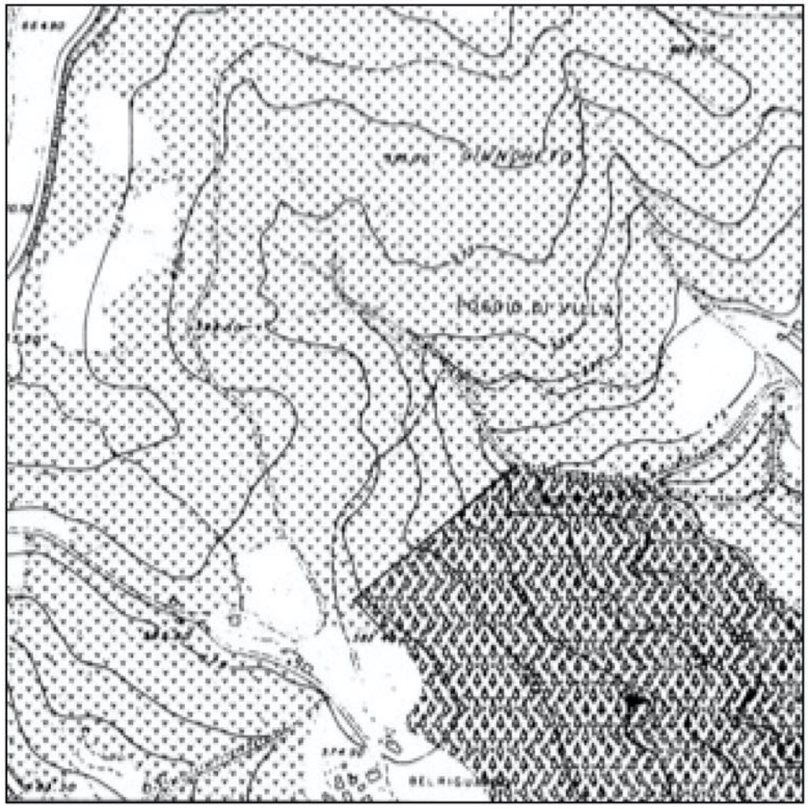

P.R.G.C. di Pistoia del 1974

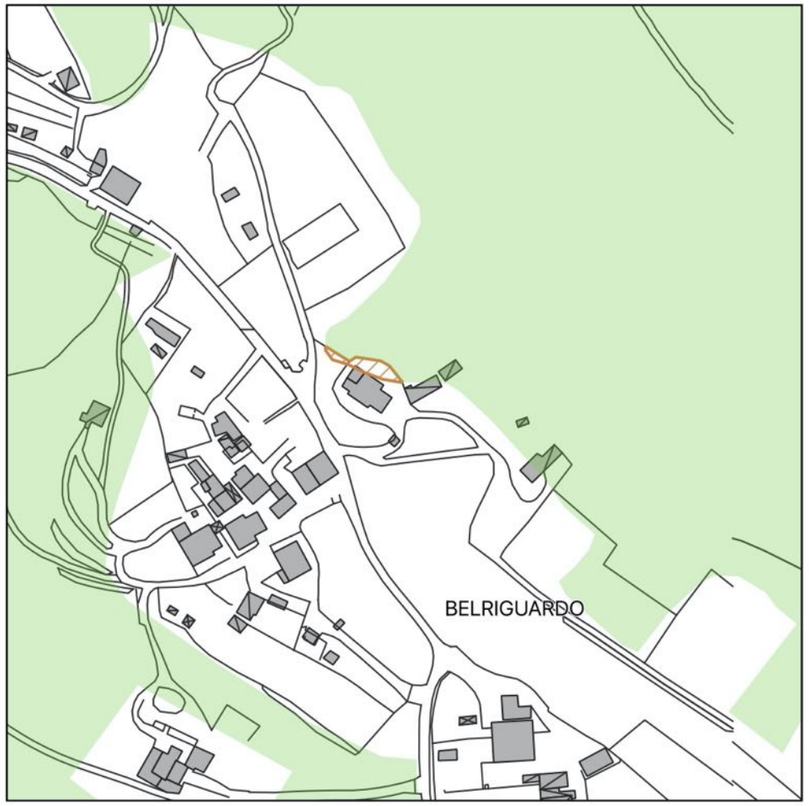

Proposta di stralcio vincolo art.142 per lett.c) e g)

Vista aggiornata del vincolo paesaggistico art.142

Scheda_067 | Piazza



Inquadramento su Ortofotocarta 2021

Vincoli paesaggistici art.142

Tavola di riferimento P.R.G.C. di Pistoia del 1974
scala 1:2000_10

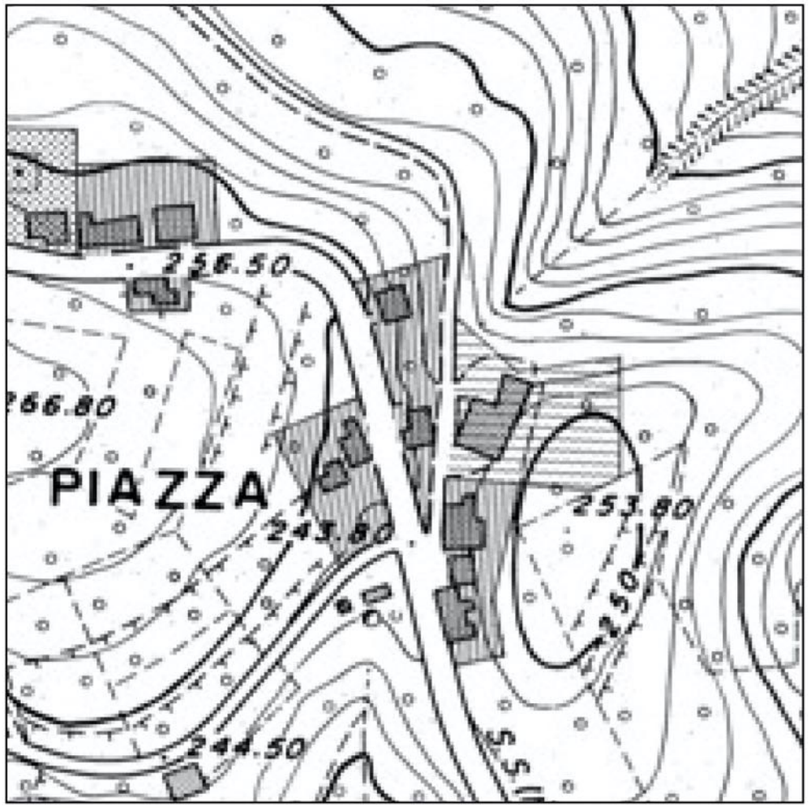

P.R.G.C. di Pistoia del 1974

Proposta di stralcio vincolo art.142 per lett.c) e g)

Vista aggiornata del vincolo paesaggistico art.142

Scheda_068 | Villa Colonna

Inquadramento su Ortofotocarta 2021

Vincoli paesaggistici art.142

Tavola di riferimento P.R.G.C. di Pistoia del 1974

scala 1:2000 tav. 3

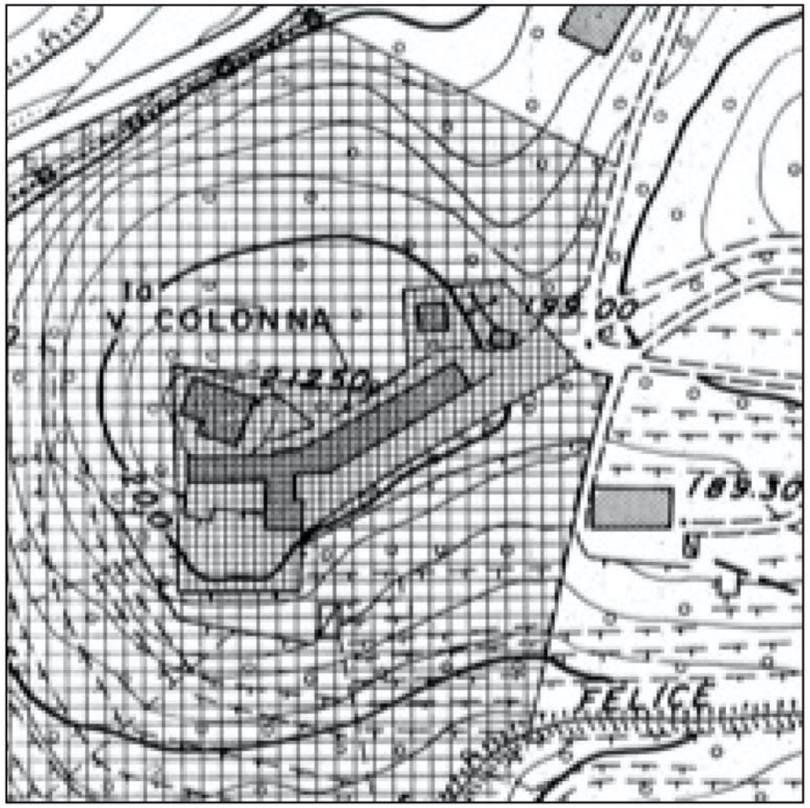

P.R.G.C. di Pistoia del 1974

Proposta di stralcio vincolo art.142 per lett.c) e g)

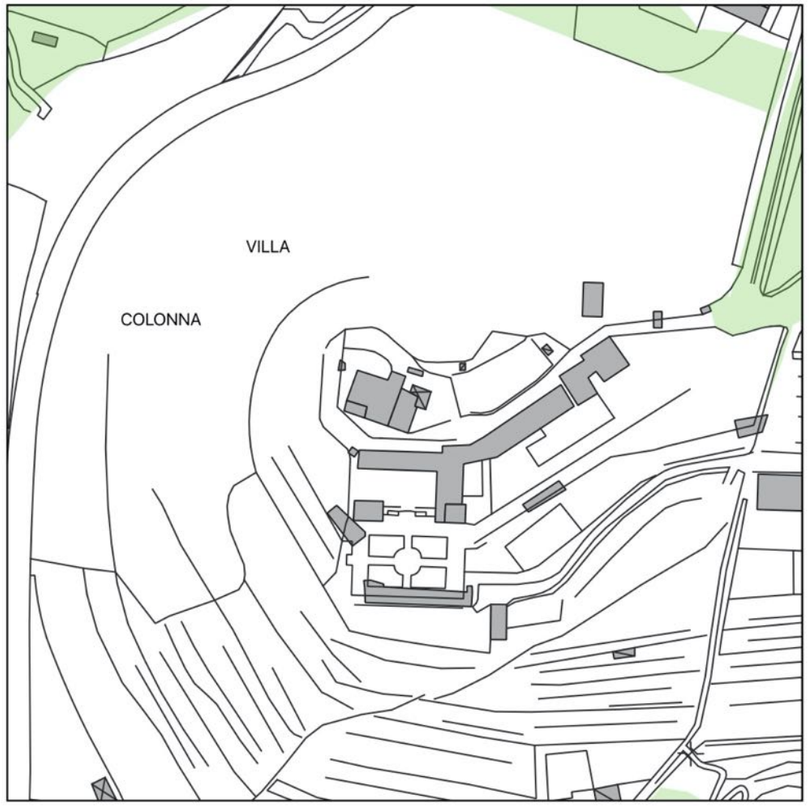

Vista aggiornata del vincolo paesaggistico art.142

Scheda_069 | San Felice

Inquadramento su Ortofotocarta 2021

Vincoli paesaggistici art.142

Tavola di riferimento P.R.G.C. di Pistoia del 1974

scala 1:2000 tav. 3

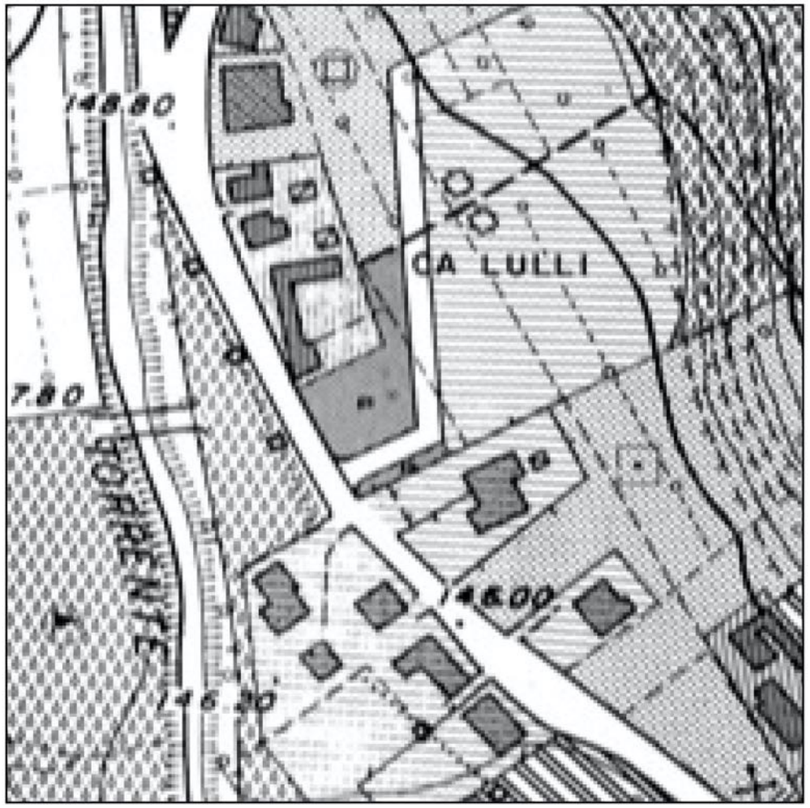

P.R.G.C. di Pistoia del 1974

Proposta di stralcio vincolo art.142 per lett.c) e g)

Vista aggiornata del vincolo paesaggistico art.142

Scheda_070 | Pegaia

Inquadramento su Ortofotocarta 2021

Vincoli paesaggistici art.142

Tavola di riferimento P.R.G.C. di Pistoia del 1974

scala 1:5000 tav. 13

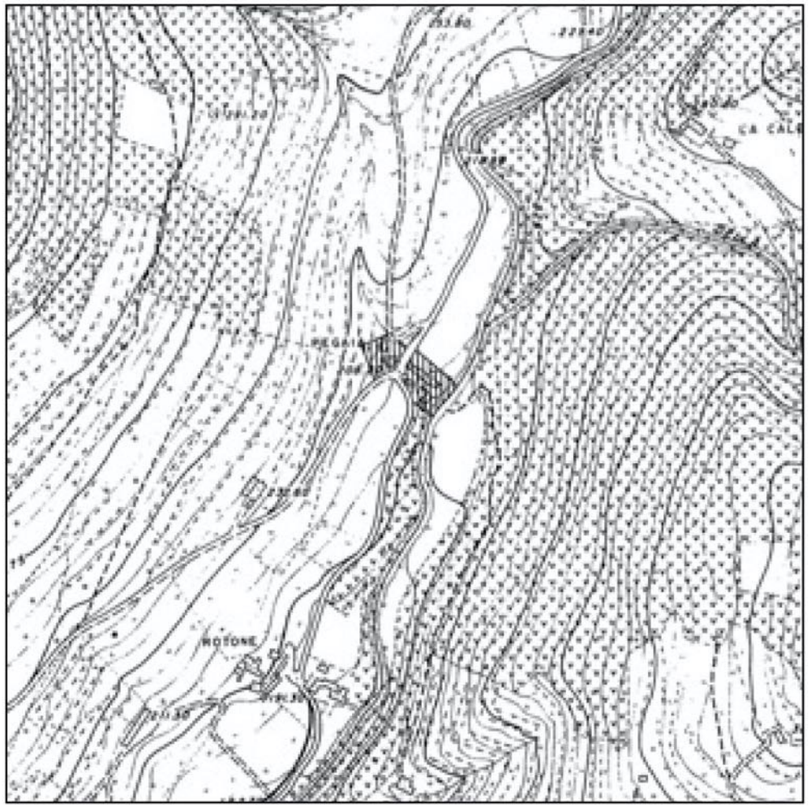

P.R.G.C. di Pistoia del 1974

Proposta di stralcio vincolo art.142 per lett.c) e g)

Vista aggiornata del vincolo paesaggistico art.142

Scheda_071 | Rotone

Inquadramento su Ortofotocarta 2021

Vincoli paesaggistici art.142

Tavola di riferimento P.R.G.C. di Pistoia del 1974

scala 1:2000 tav. 11

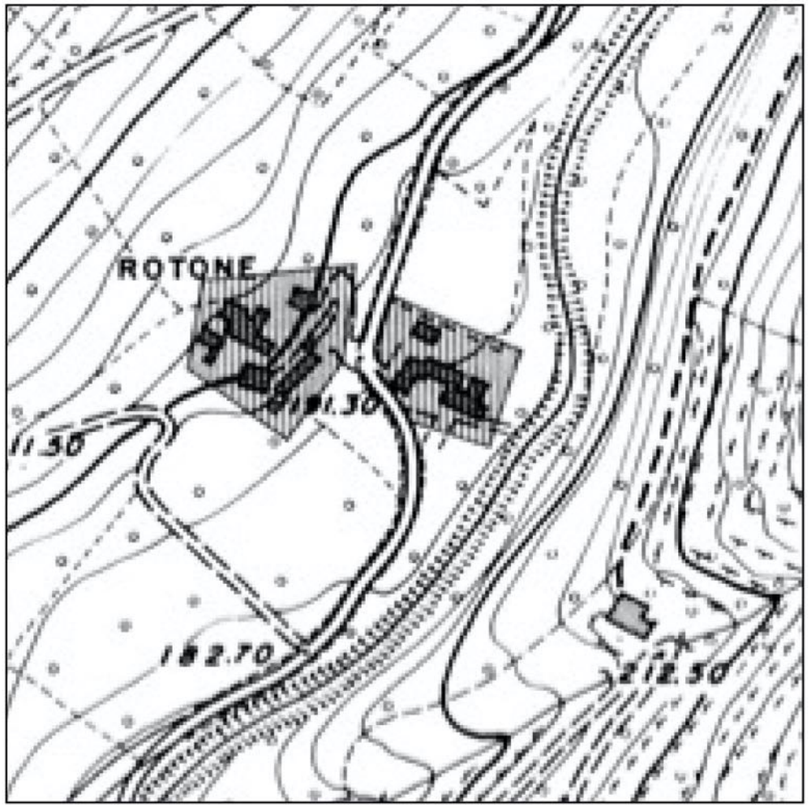

P.R.G.C. di Pistoia del 1974

Proposta di stralcio vincolo art.142 per lett.c) e g)

Vista aggiornata del vincolo paesaggistico art.142

Scheda_072 | Valdibrana I

Inquadramento su Ortofotocarta 2021

Vincoli paesaggistici art.142

Tavola di riferimento P.R.G.C. di Pistoia del 1974

scala 1:2000 tav. 11

P.R.G.C. di Pistoia del 1974

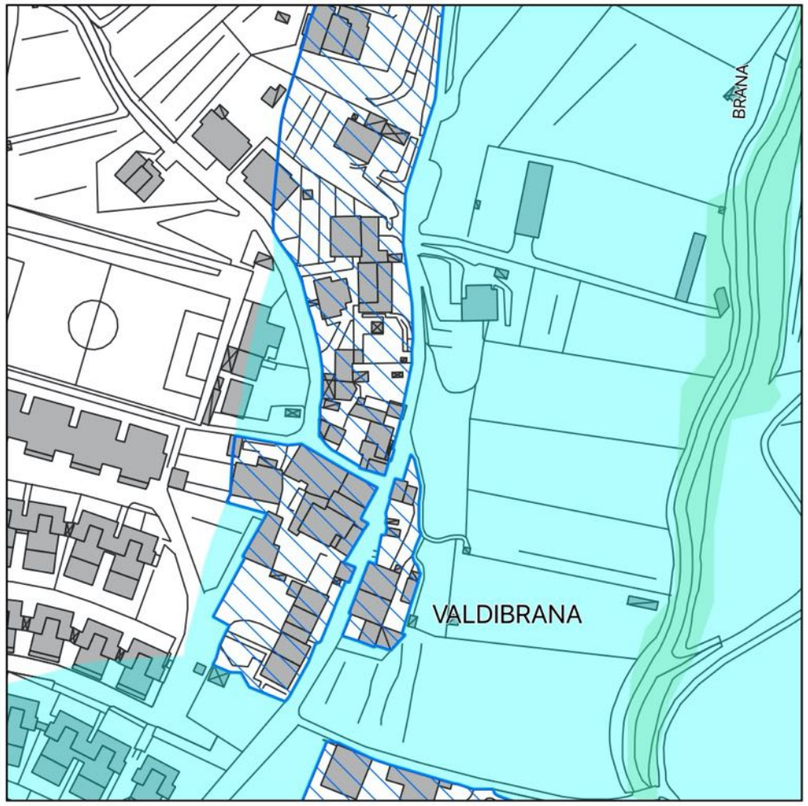

Proposta di stralcio vincolo art.142 per lett.c) e g)

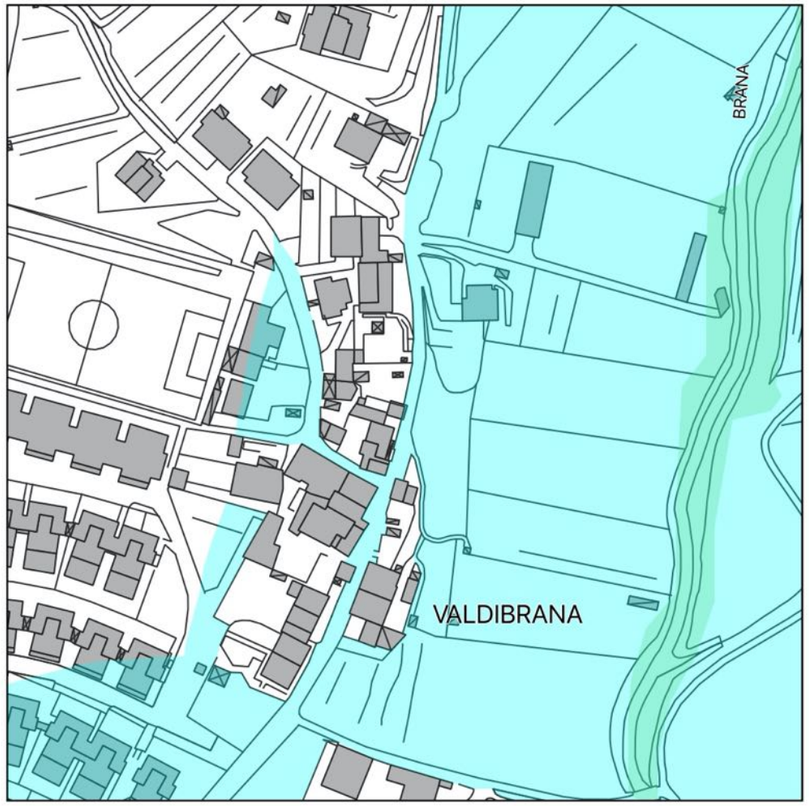

Vista aggiornata del vincolo paesaggistico art.142

Scheda_073 | Bussotto I

Inquadramento su Ortofotocarta 2021

Vincoli paesaggistici art.142

Tavola di riferimento P.R.G.C. di Pistoia del 1974

scala 1:2000 tav. 9

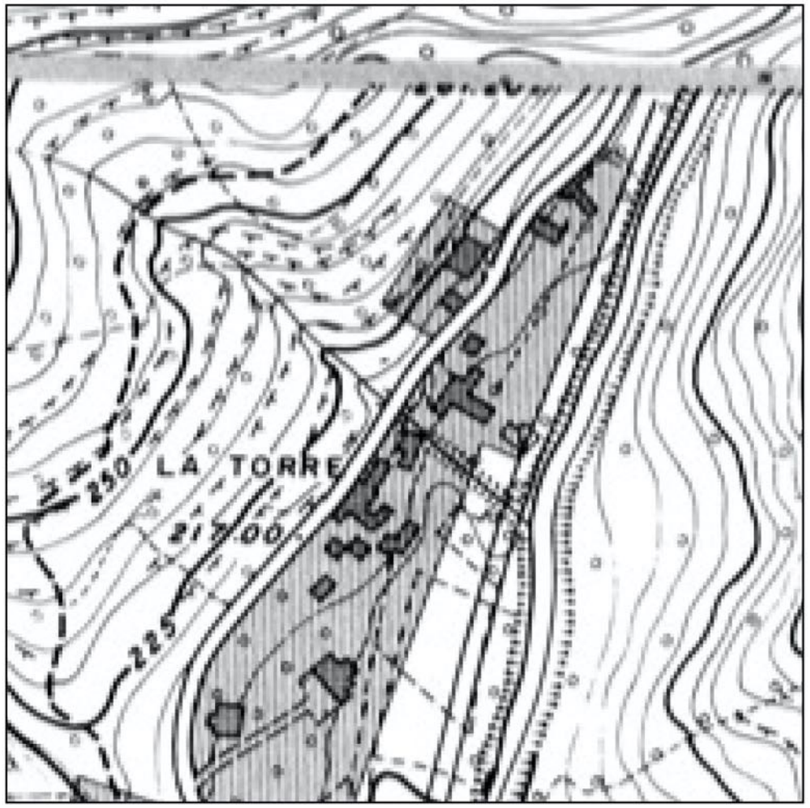

P.R.G.C. di Pistoia del 1974

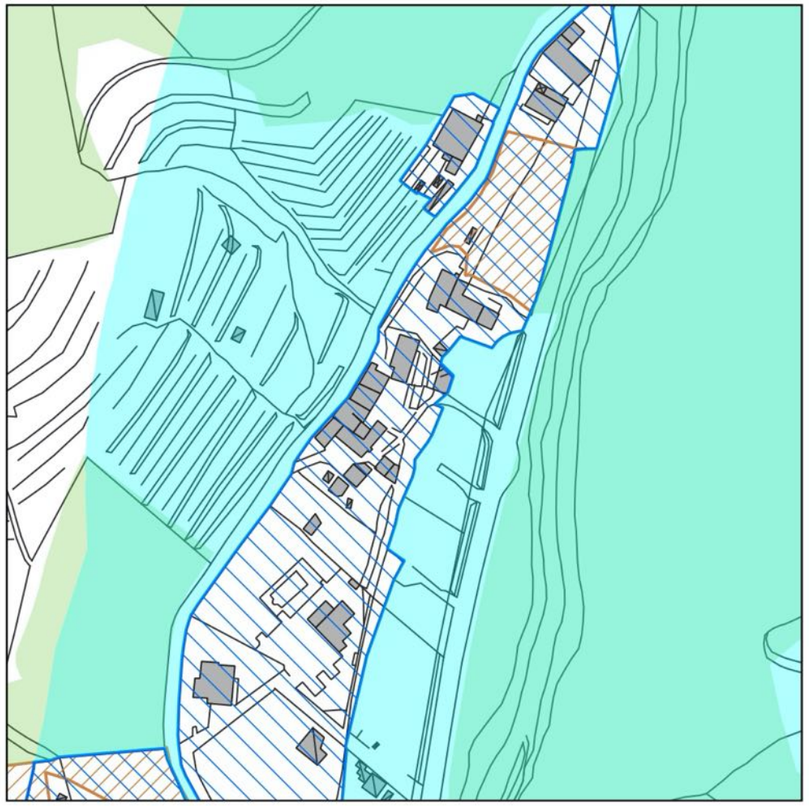

Proposta di stralcio vincolo art.142 per lett.c) e g)

Vista aggiornata del vincolo paesaggistico art.142

Scheda_074 | Bussotto II

Inquadramento su Ortofotocarta 2021

Vincoli paesaggistici art.142

Tavola di riferimento P.R.G.C. di Pistoia del 1974

scala 1:2000 tav. 9

P.R.G.C. di Pistoia del 1974

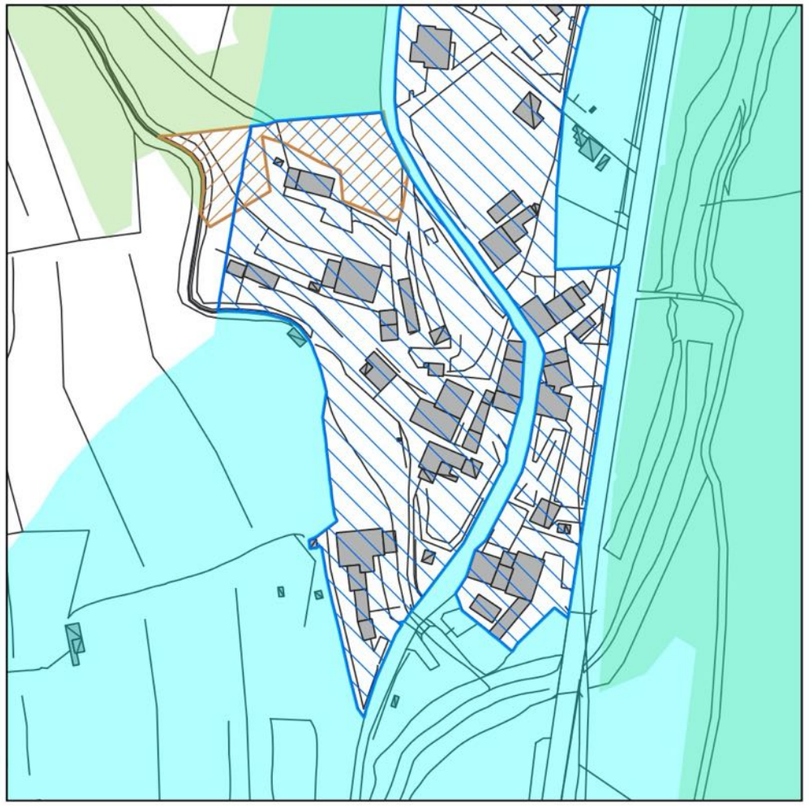

Proposta di stralcio vincolo art.142 per lett.c) e g)

Vista aggiornata del vincolo paesaggistico art.142

Scheda_075 | Mengarone

Inquadramento su Ortofotocarta 2021

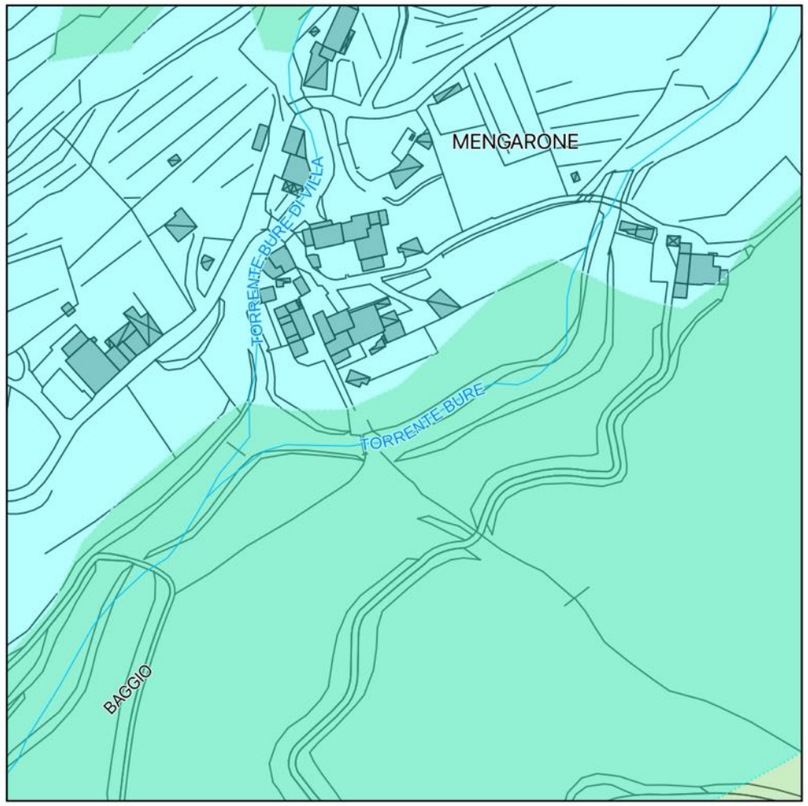

Vincoli paesaggistici art.142

Tavola di riferimento P.R.G.C. di Pistoia del 1974

scala 1:2000 tav. 9

P.R.G.C. di Pistoia del 1974

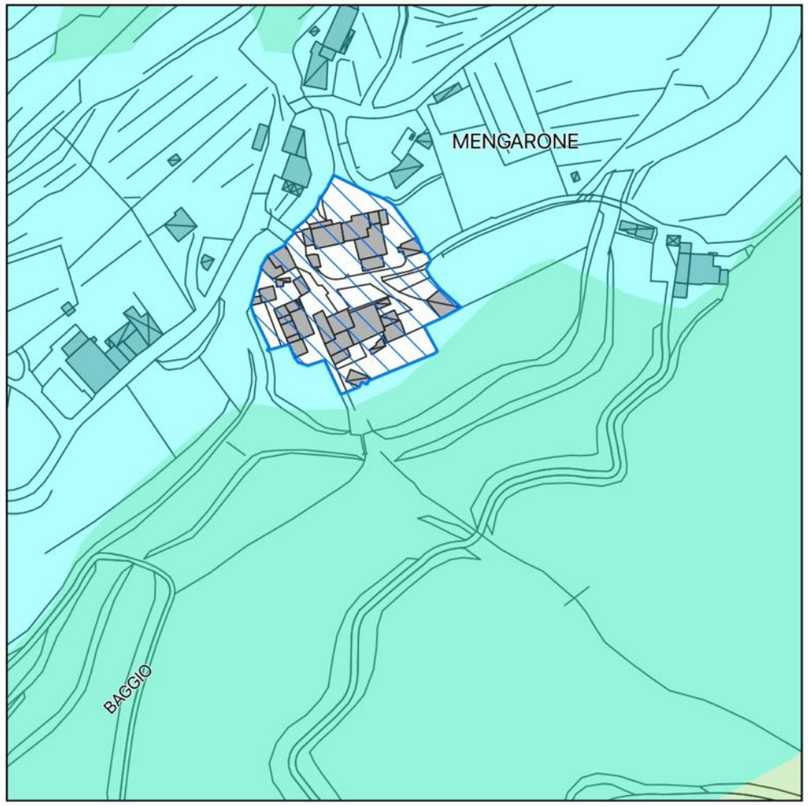

Proposta di stralcio vincolo art.142 per lett.c) e g)

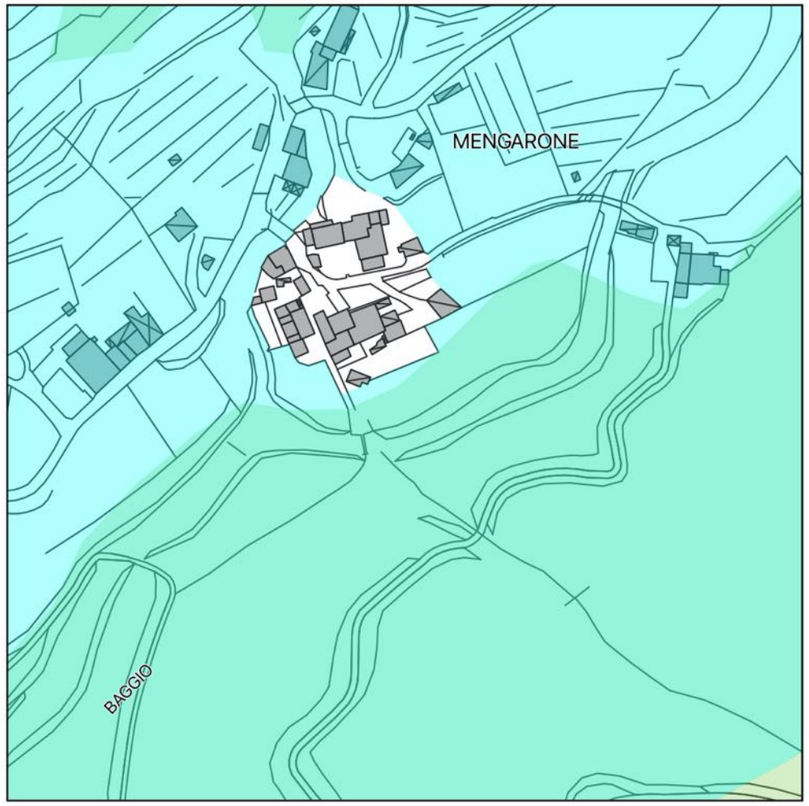

Vista aggiornata del vincolo paesaggistico art.142

Scheda_076 | Maestripieri

Inquadramento su Ortofotocarta 2021

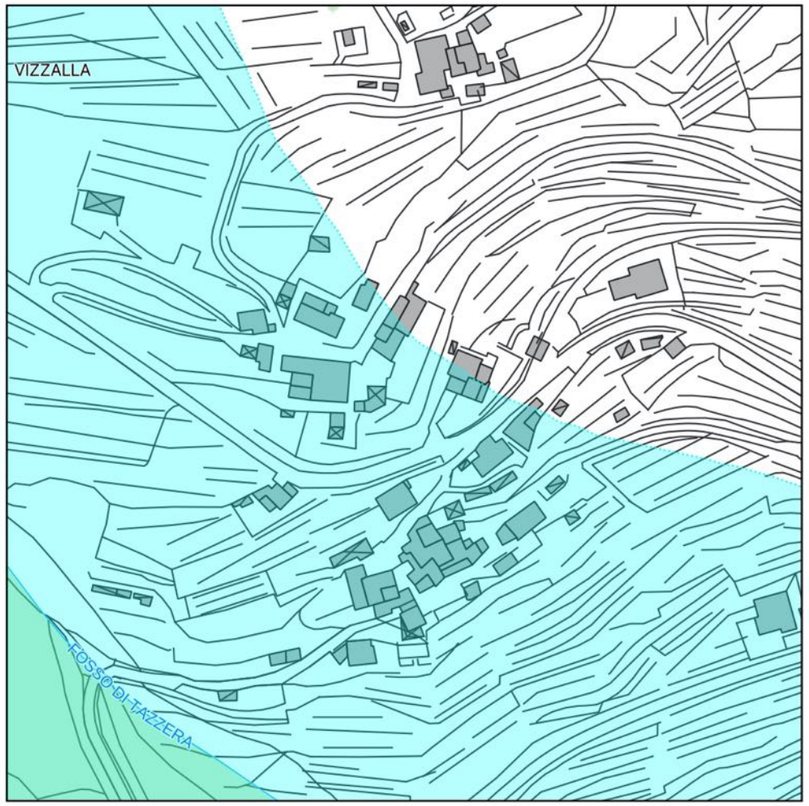

Vincoli paesaggistici art.142

Tavola di riferimento P.R.G.C. di Pistoia del 1974

scala 1:2000 tav. 10

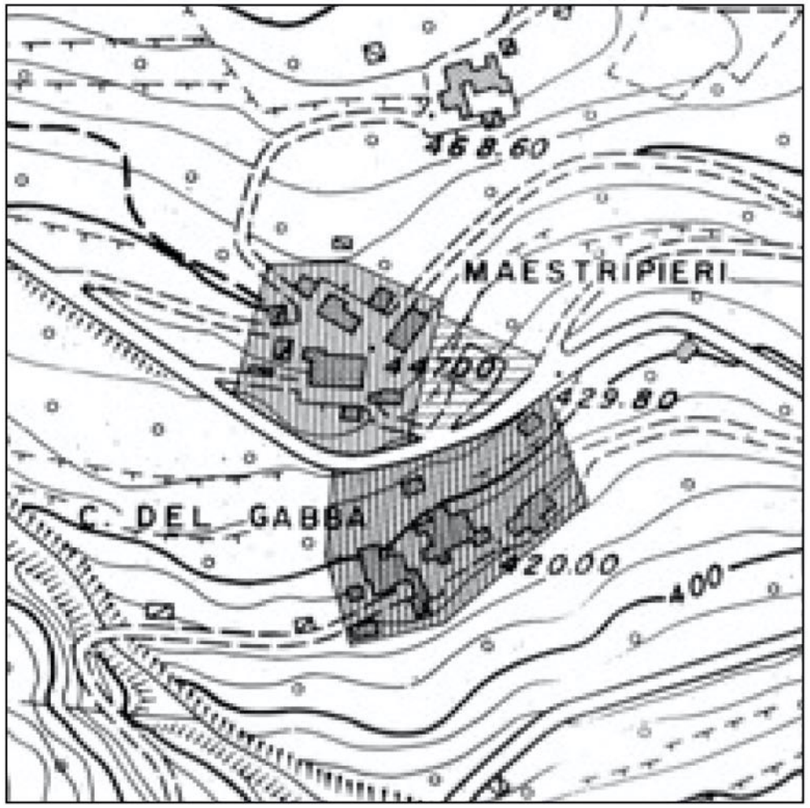

P.R.G.C. di Pistoia del 1974

Proposta di stralcio vincolo art.142 per lett.c) e g)

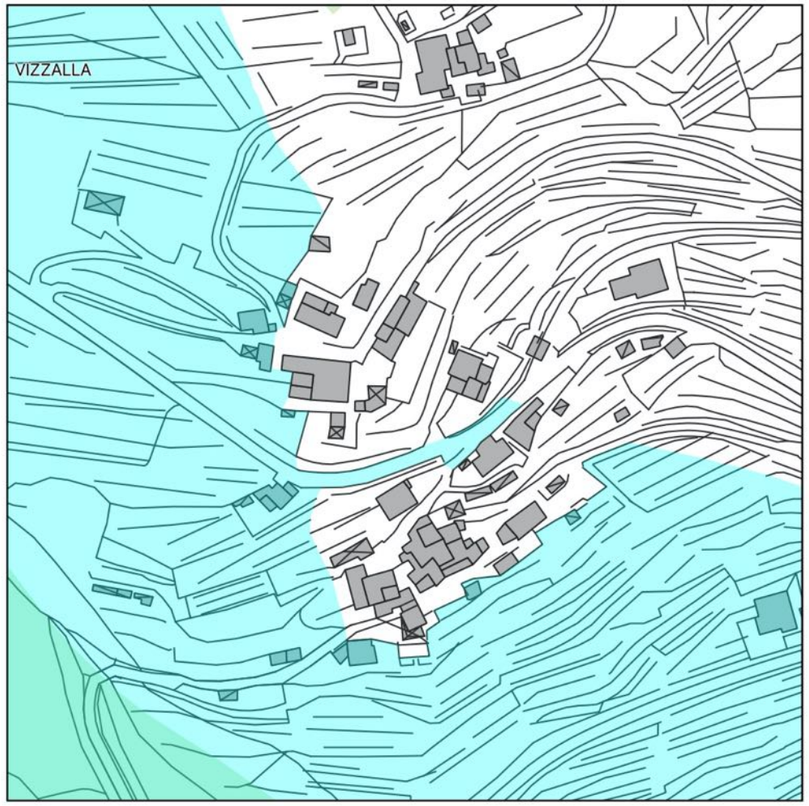

Vista aggiornata del vincolo paesaggistico art.142

Scheda_077 | Calinchi

Inquadramento su Ortofotocarta 2021

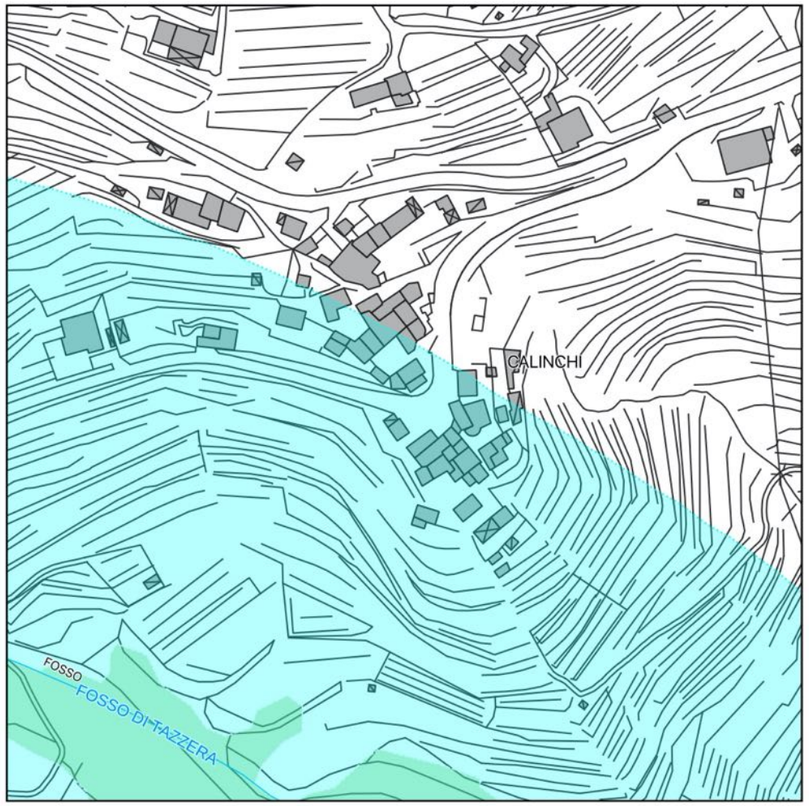

Vincoli paesaggistici art.142

Tavola di riferimento P.R.G.C. di Pistoia del 1974

scala 1:2000 tav. 10

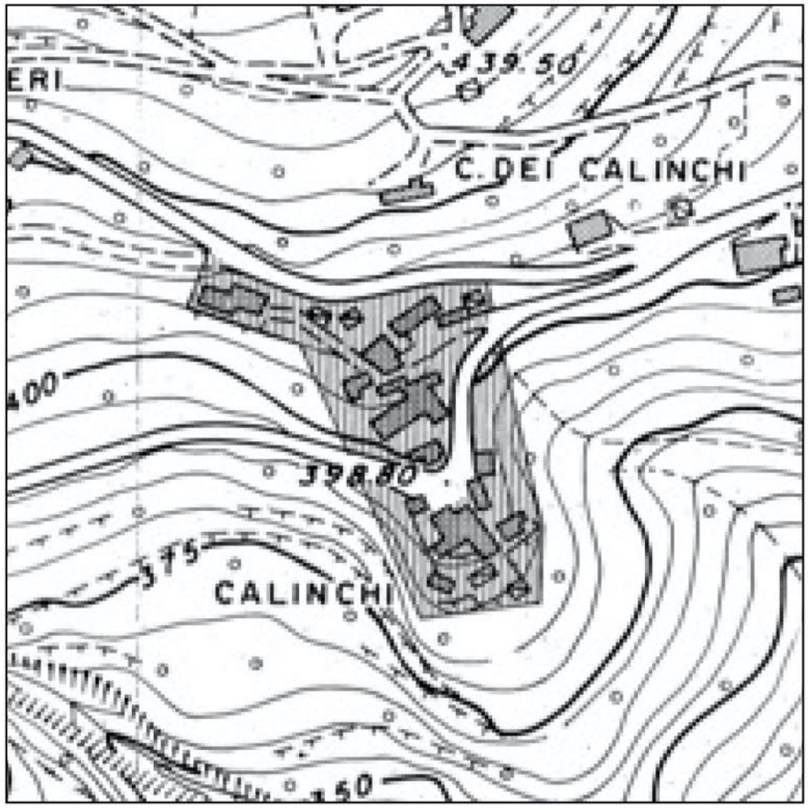

P.R.G.C. di Pistoia del 1974

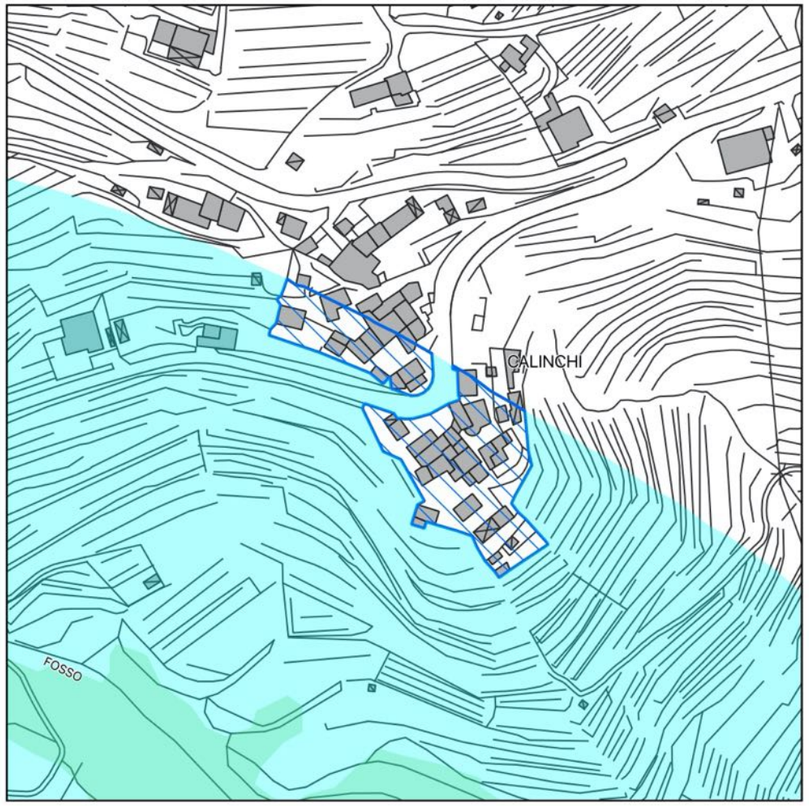

Proposta di stralcio vincolo art.142 per lett.c) e g)

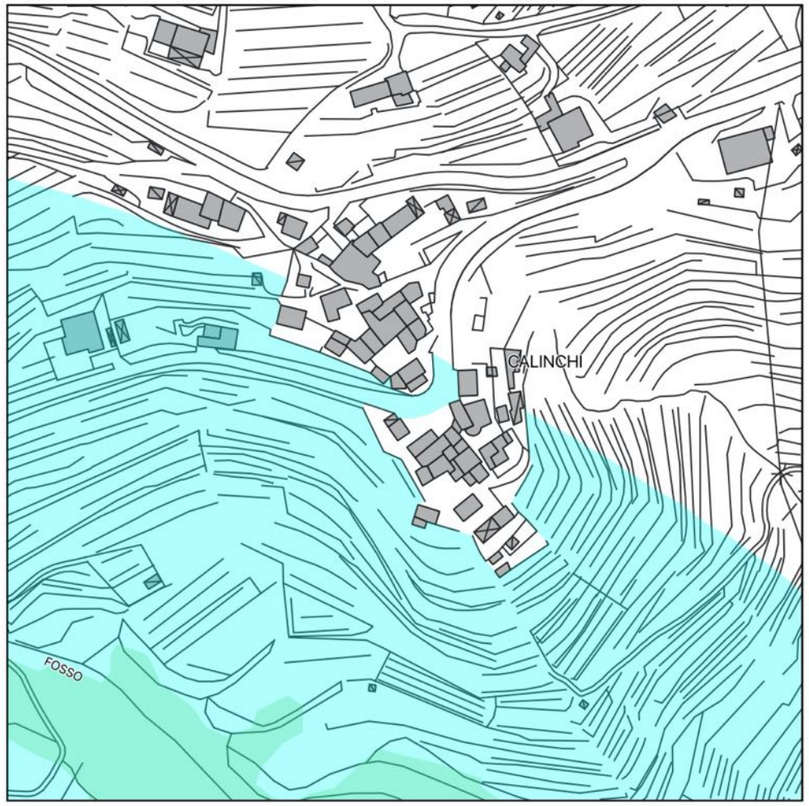

Vista aggiornata del vincolo paesaggistico art.142

Scheda_078 | Casa Tognina

Inquadramento su Ortofotocarta 2021

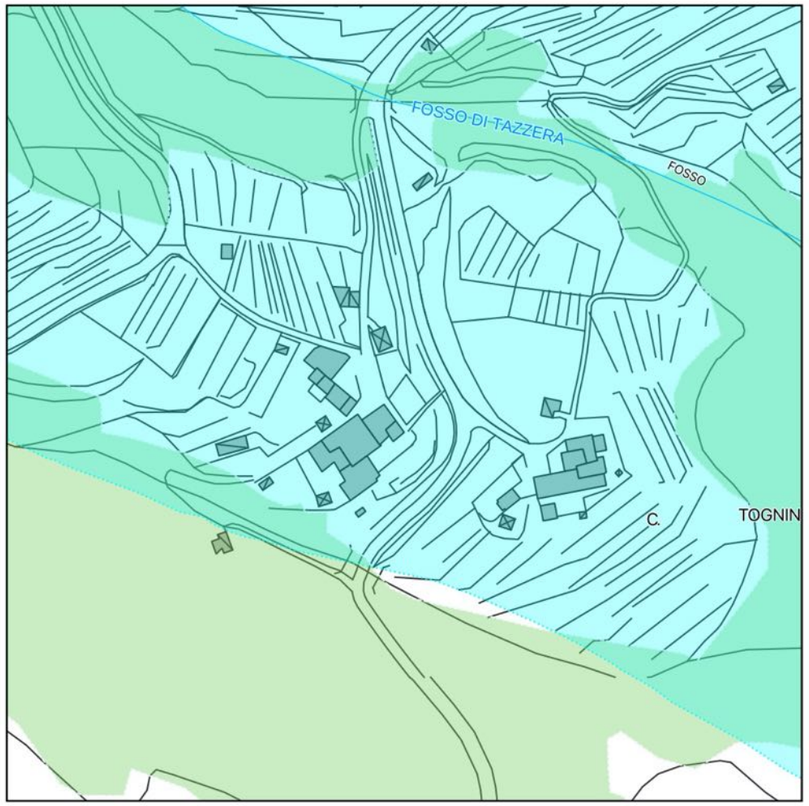

Vincoli paesaggistici art.142

Tavola di riferimento P.R.G.C. di Pistoia del 1974

scala 1:2000 tav. 10

P.R.G.C. di Pistoia del 1974

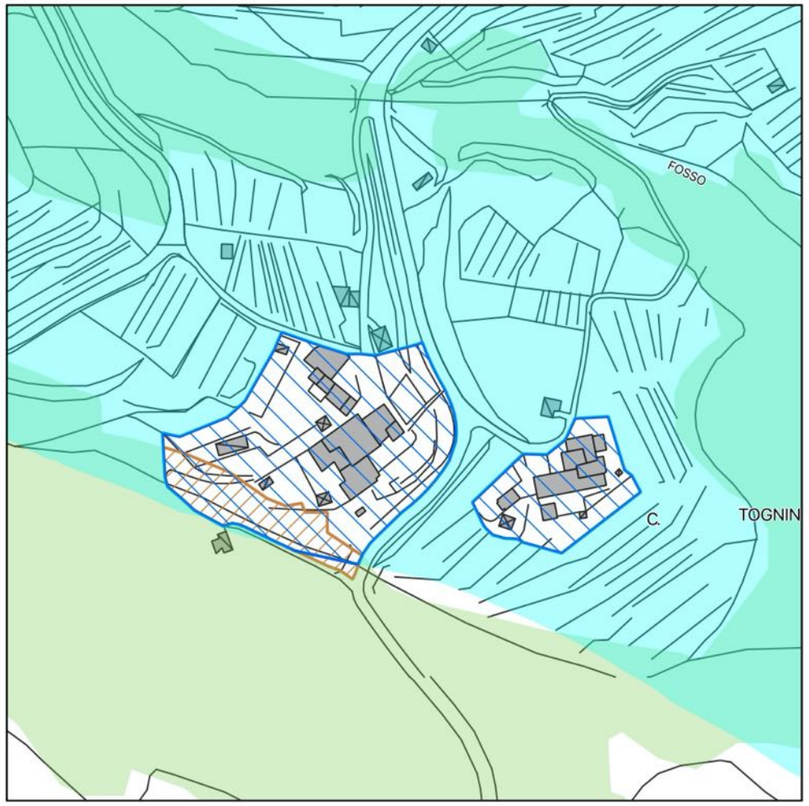

Proposta di stralcio vincolo art.142 per lett.c) e g)

Vista aggiornata del vincolo paesaggistico art.142

Scheda_079 | Pian di Stazzana

Inquadramento su Ortofotocarta 2021

Vincoli paesaggistici art.142

Tavola di riferimento P.R.G.C. di Pistoia del 1974

scala 1:2000 tav. 10

P.R.G.C. di Pistoia del 1974

Proposta di stralcio vincolo art.142 per lett.c) e g)

Vista aggiornata del vincolo paesaggistico art.142

Scheda_080 | Il Frantoio

Inquadramento su Ortofotocarta 2021

Vincoli paesaggistici art.142

Tavola di riferimento P.R.G.C. di Pistoia del 1974

scala 1:2000 tav. 11

P.R.G.C. di Pistoia del 1974

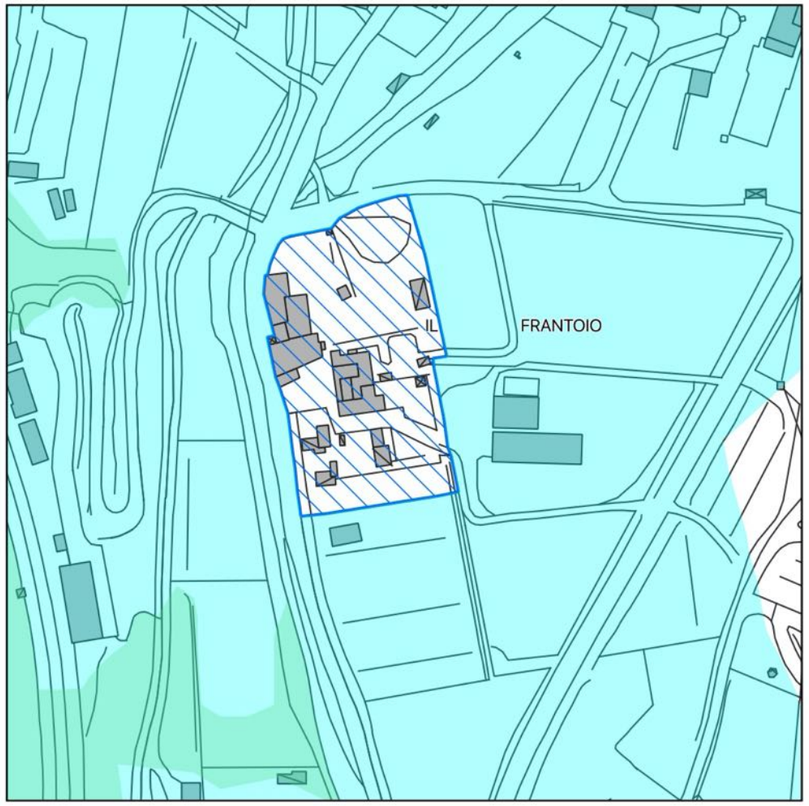

Proposta di stralcio vincolo art.142 per lett.c) e g)

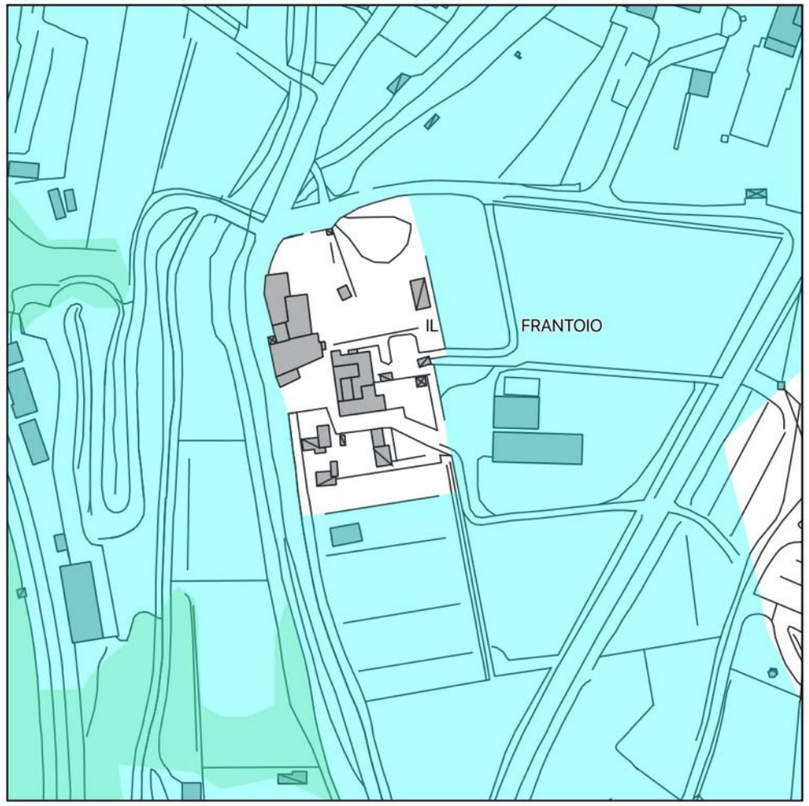

Vista aggiornata del vincolo paesaggistico art.142

Scheda_081 | Valdibrana II

Inquadramento su Ortofotocarta 2021

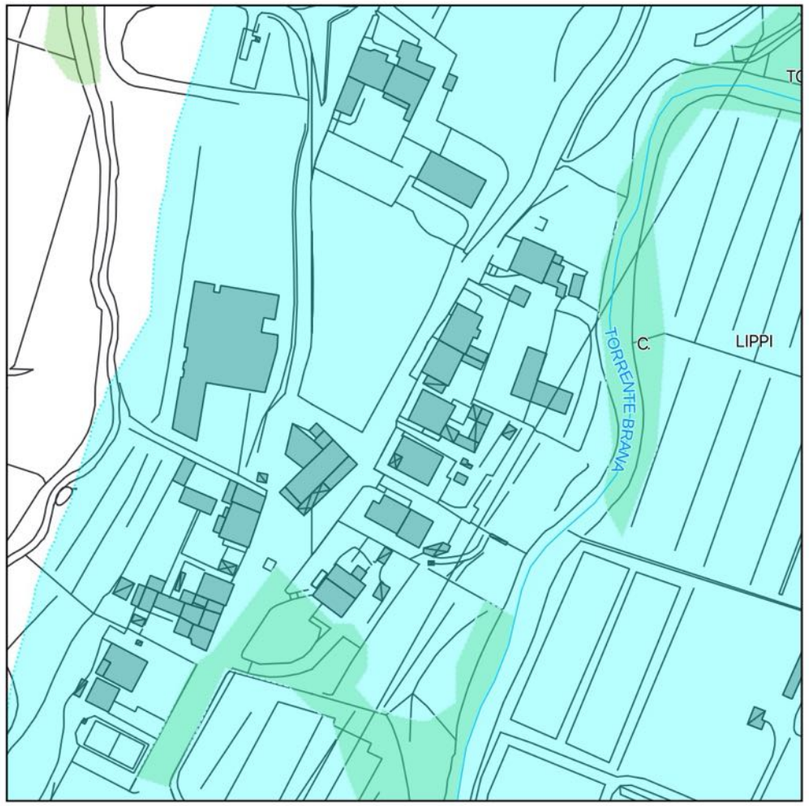

Vincoli paesaggistici art.142

Tavola di riferimento P.R.G.C. di Pistoia del 1974

scala 1:2000 tav. 11

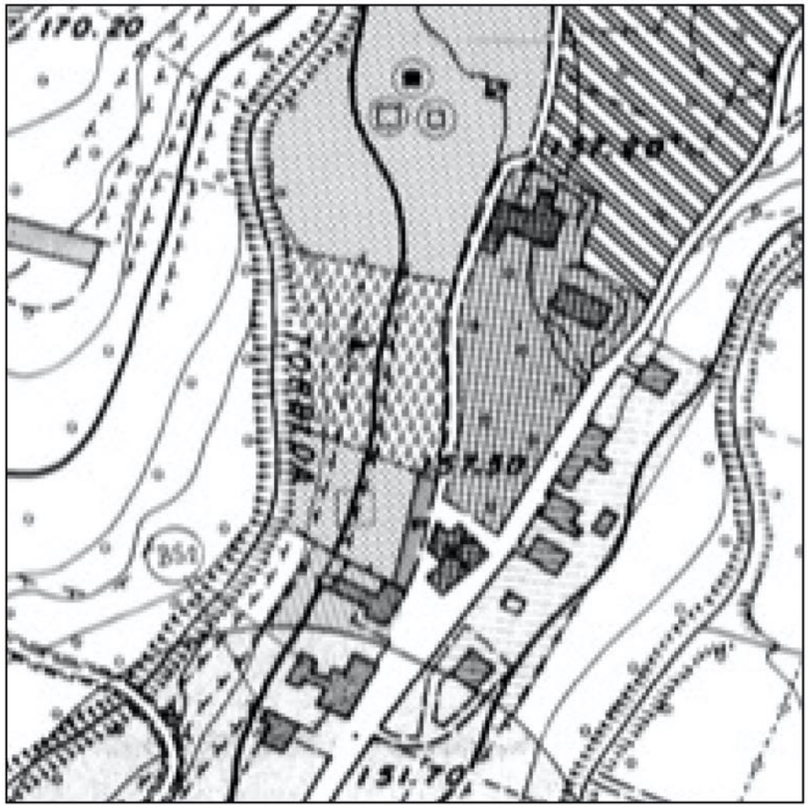

P.R.G.C. di Pistoia del 1974

Proposta di stralcio vincolo art.142 per lett.c) e g)

Vista aggiornata del vincolo paesaggistico art.142

Scheda_082 | Mulinazzo

Inquadramento su Ortofotocarta 2021

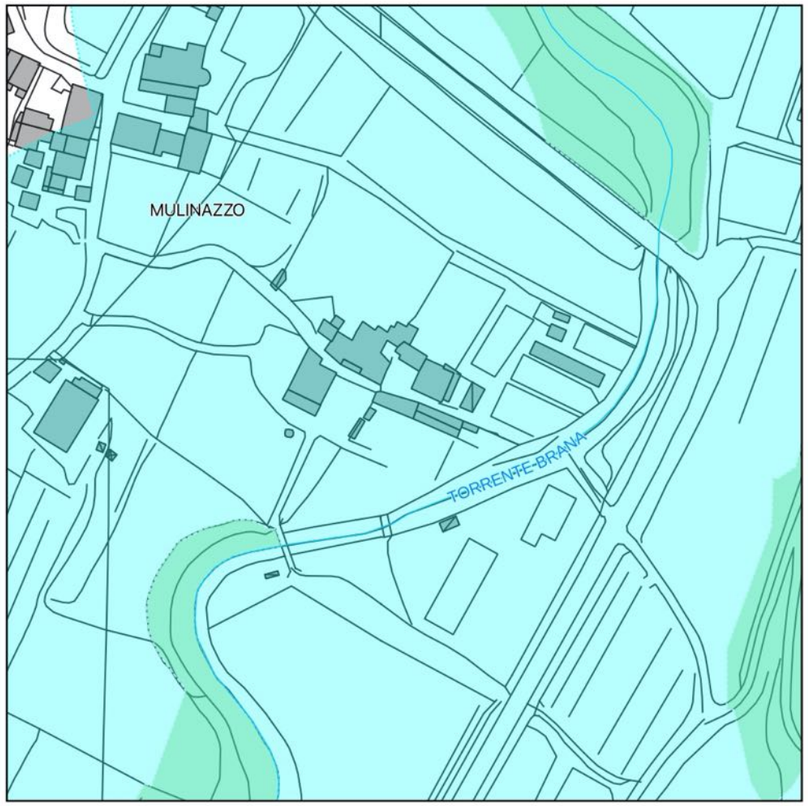

Vincoli paesaggistici art.142

Tavola di riferimento P.R.G.C. di Pistoia del 1974

scala 1:2000 tav. 11

P.R.G.C. di Pistoia del 1974

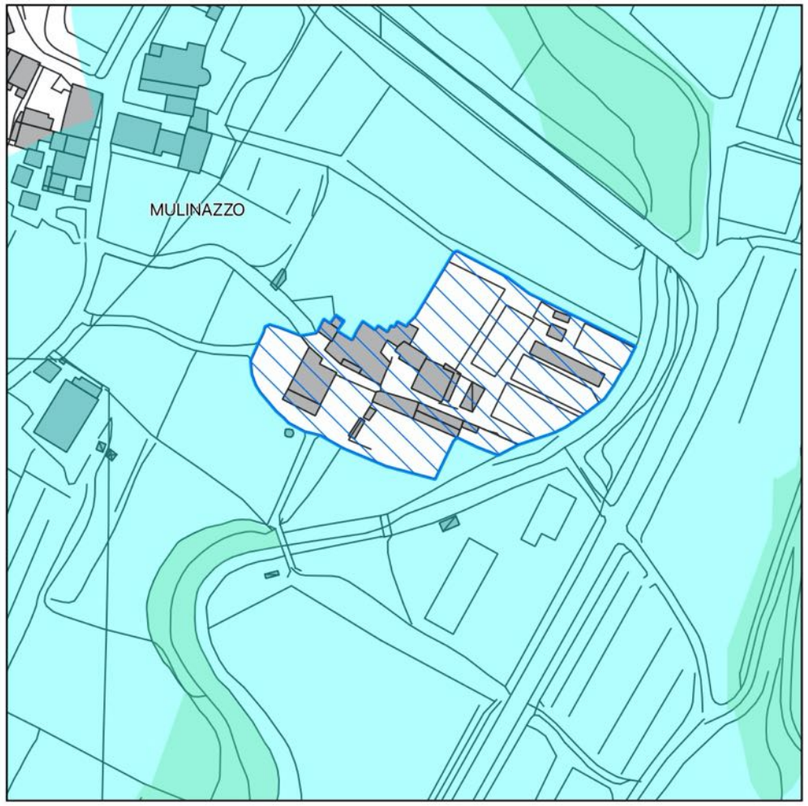

Proposta di stralcio vincolo art.142 per lett.c) e g)

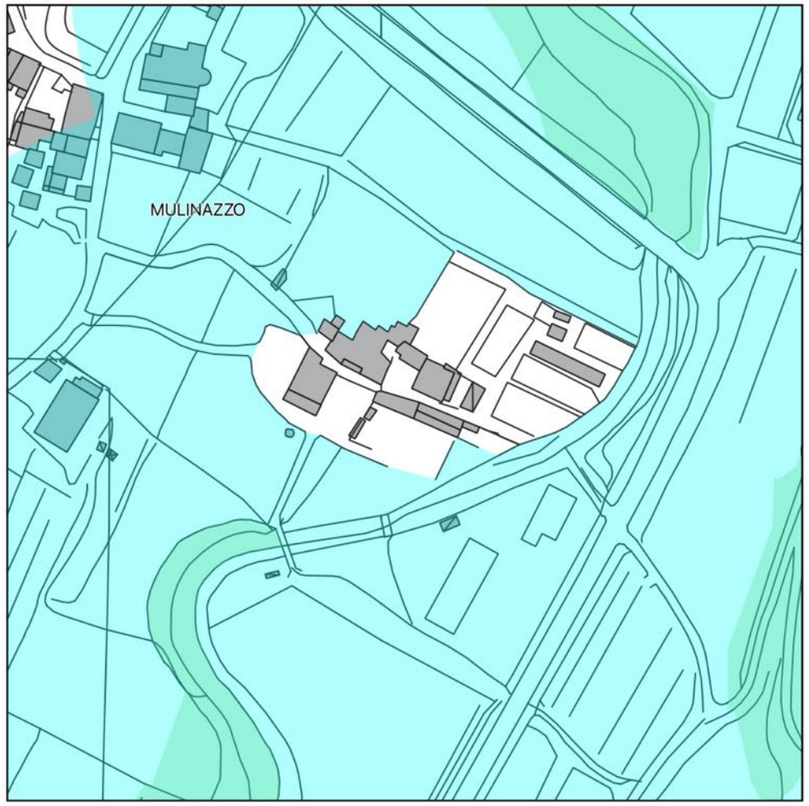

Vista aggiornata del vincolo paesaggistico art.142

Scheda_083 | Corsini Neri

Inquadramento su Ortofotocarta 2021

Vincoli paesaggistici art.142

Tavola di riferimento P.R.G.C. di Pistoia del 1974

scala 1:2000 tav. 11

P.R.G.C. di Pistoia del 1974

Proposta di stralcio vincolo art.142 per lett.c) e g)

Vista aggiornata del vincolo paesaggistico art.142

Scheda_084 | Laschetta

Inquadramento su Ortofotocarta 2021

Vincoli paesaggistici art.142

Tavola di riferimento P.R.G.C. di Pistoia del 1974

scala 1:2000 tav. 11

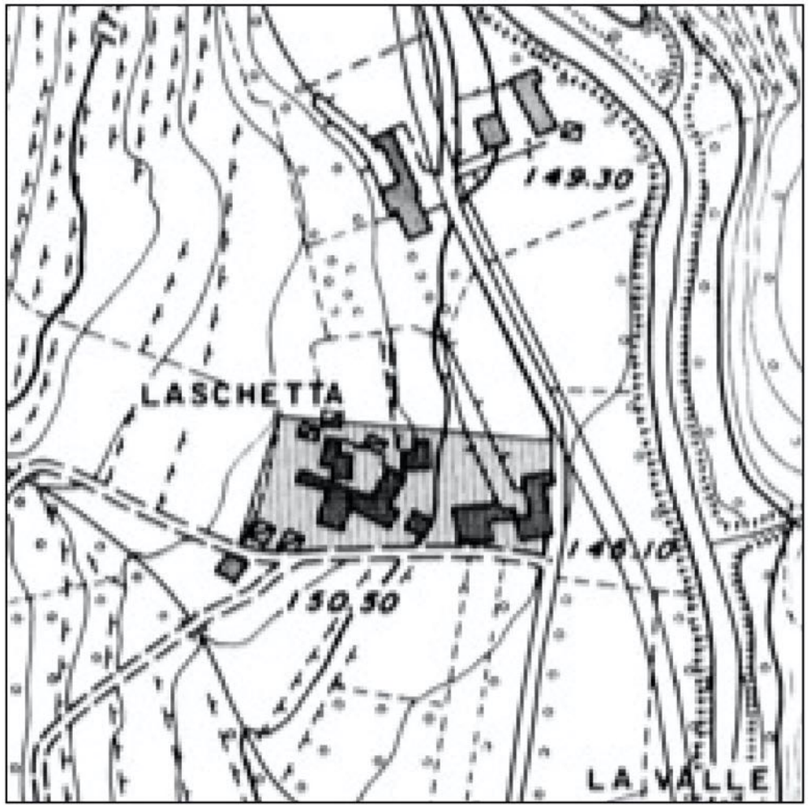

P.R.G.C. di Pistoia del 1974

Proposta di stralcio vincolo art.142 per lett.c) e g)

Vista aggiornata del vincolo paesaggistico art.142

Scheda_085 | La Valle

Inquadramento su Ortofotocarta 2021

Vincoli paesaggistici art.142

Tavola di riferimento P.R.G.C. di Pistoia del 1974

scala 1:2000 tav. 11

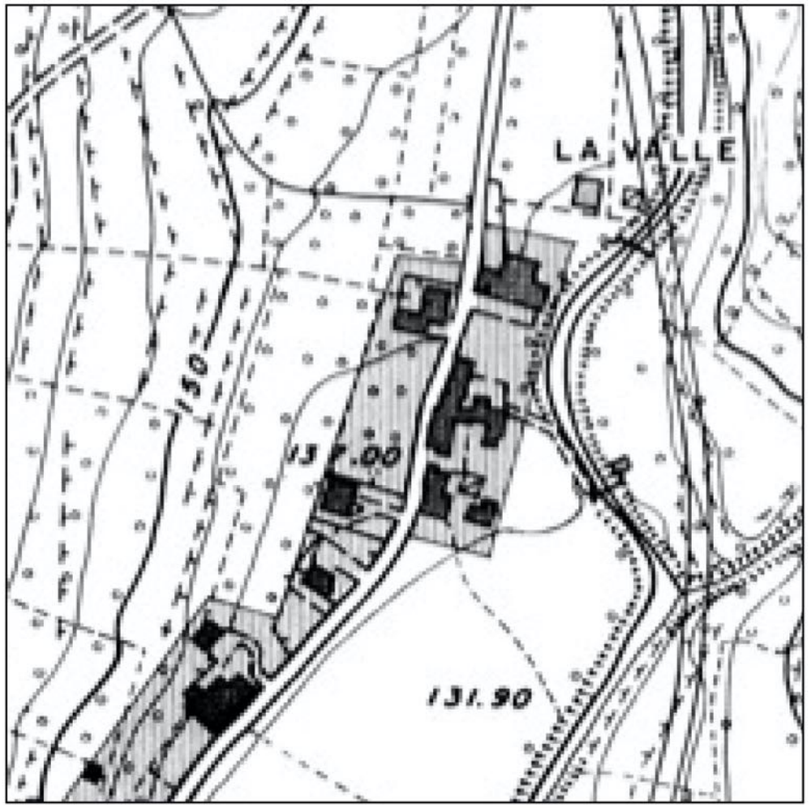

P.R.G.C. di Pistoia del 1974

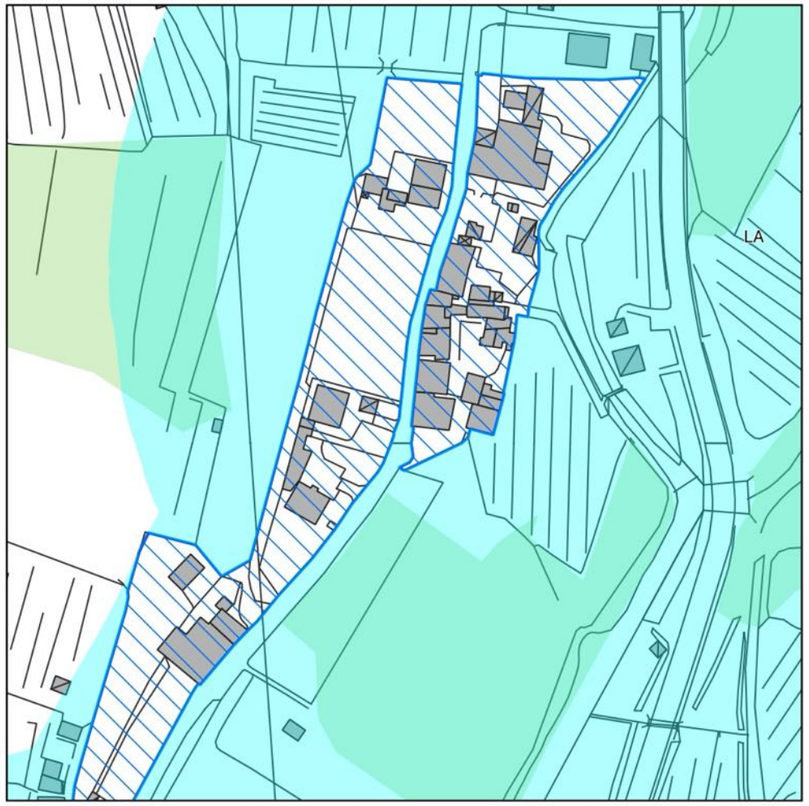

Proposta di stralcio vincolo art.142 per lett.c) e g)

Vista aggiornata del vincolo paesaggistico art.142

Scheda_086 | Le Pozze

Inquadramento su Ortofotocarta 2021

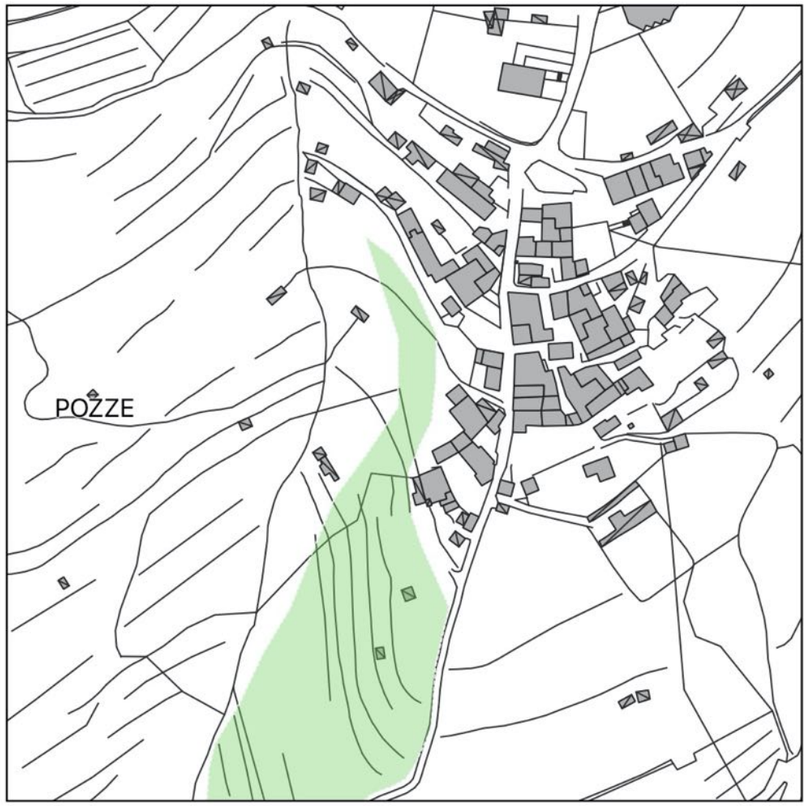

Vincoli paesaggistici art.142

Tavola di riferimento P.R.G.C. di Pistoia del 1974

scala 1:2000 tav. 12

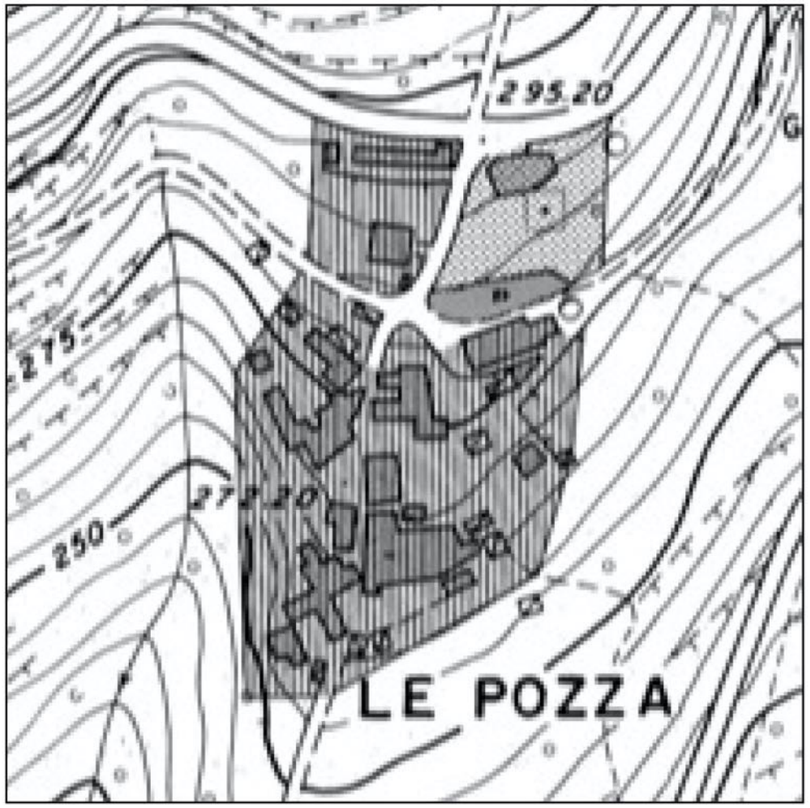

P.R.G.C. di Pistoia del 1974

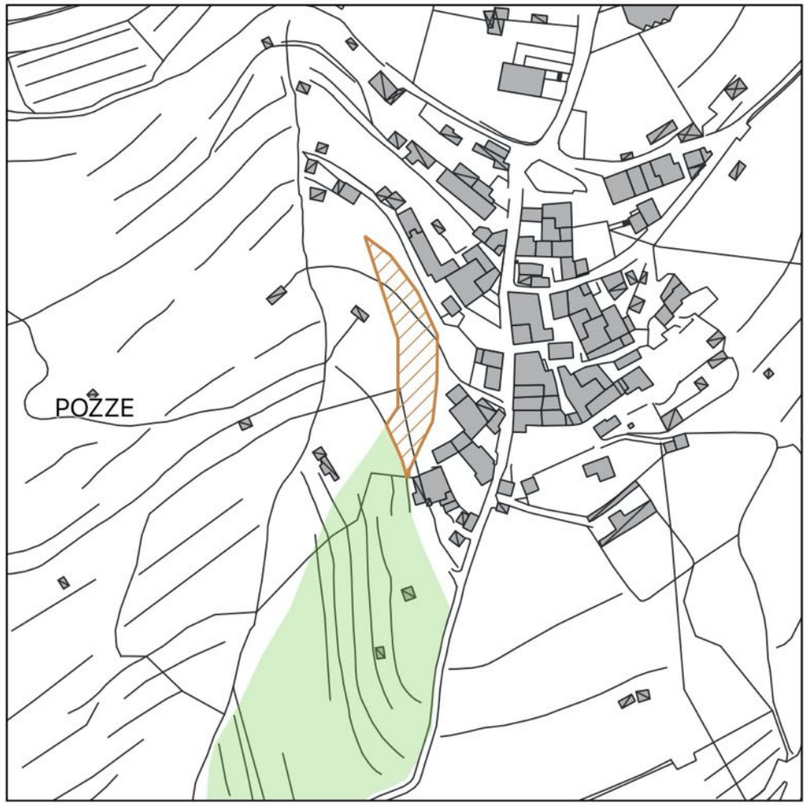

Proposta di stralcio vincolo art.142 per lett.c) e g)

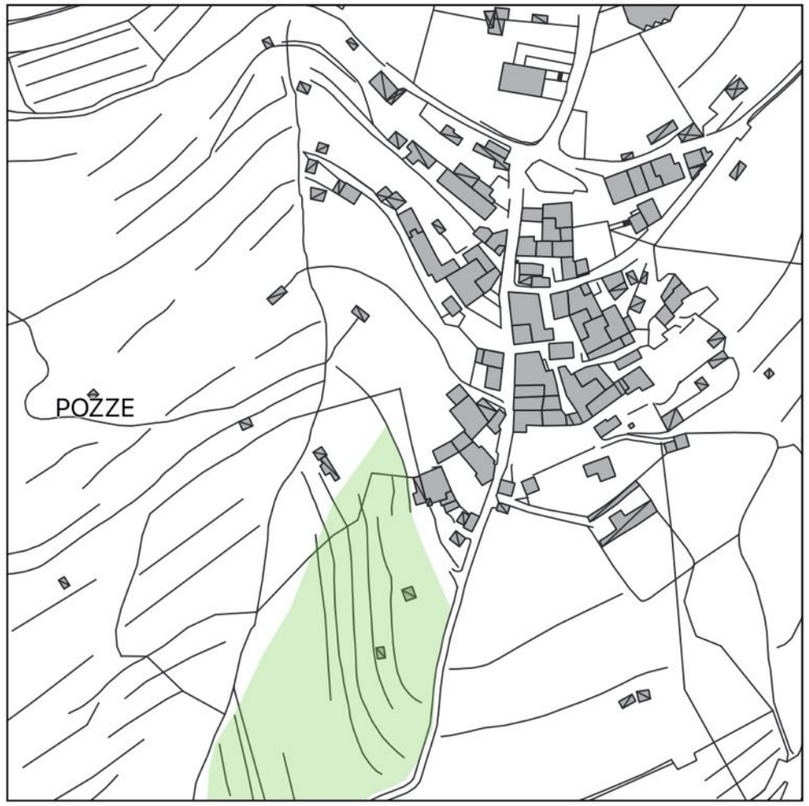

Vista aggiornata del vincolo paesaggistico art.142

Scheda_087 | Molino Morganti

Inquadramento su Ortofotocarta 2021

Vincoli paesaggistici art.142

Tavola di riferimento P.R.G.C. di Pistoia del 1974

scala 1:2000 tav. 12

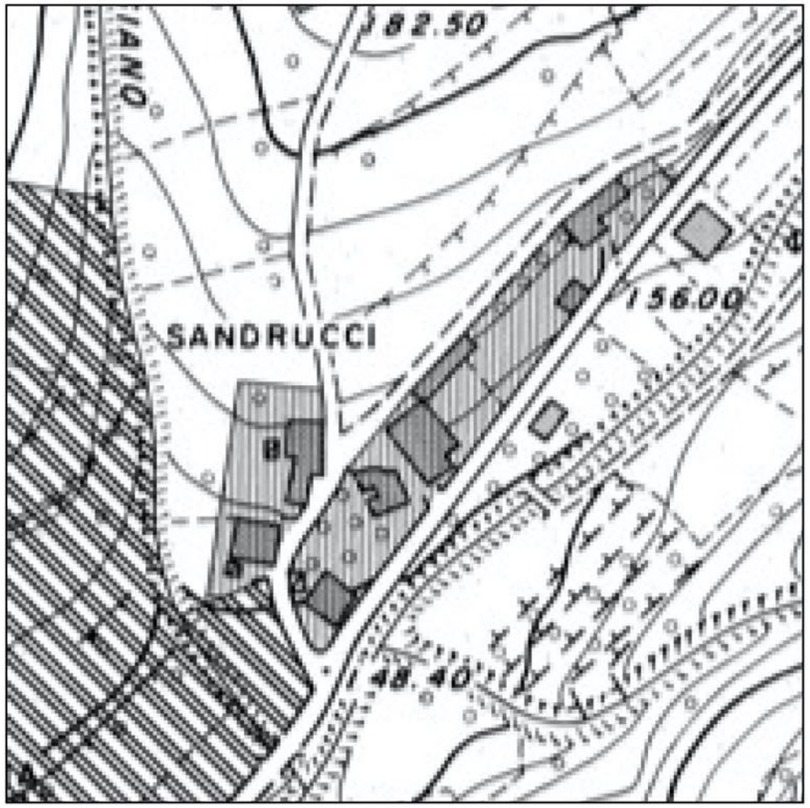

P.R.G.C. di Pistoia del 1974

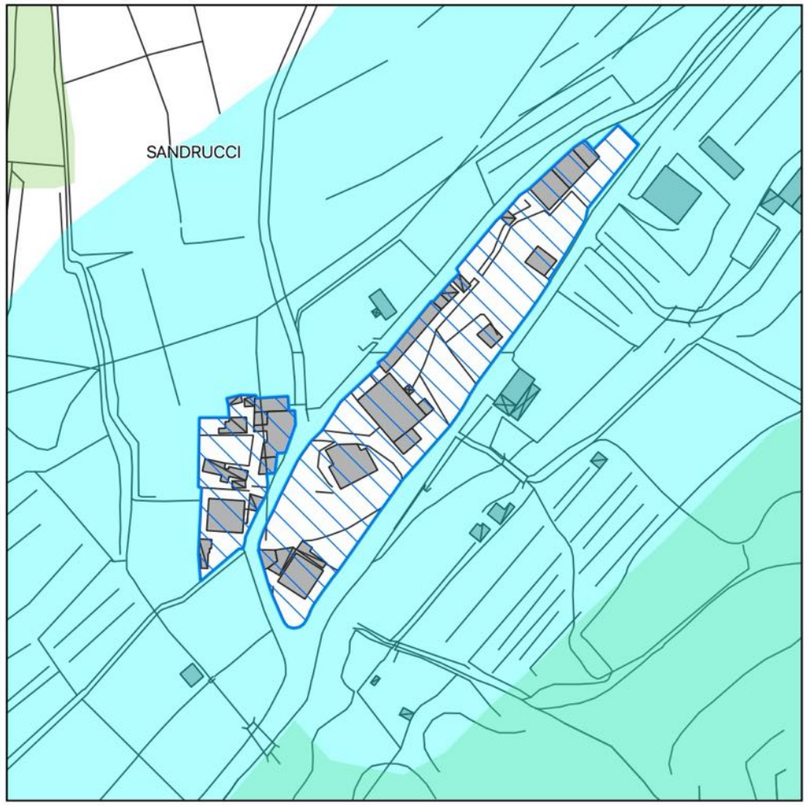

Proposta di stralcio vincolo art.142 per lett.c) e g)

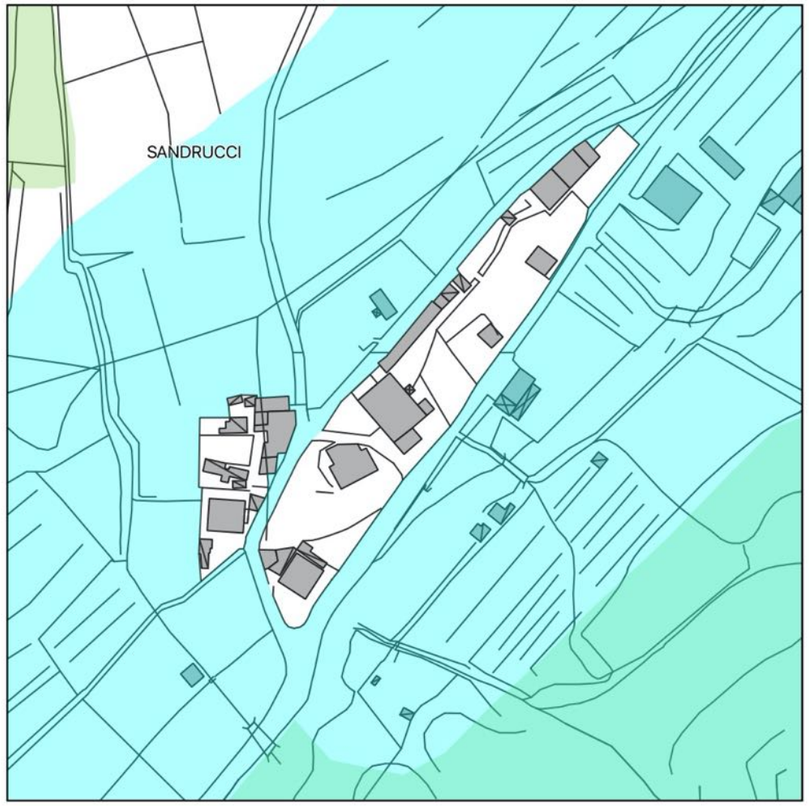

Vista aggiornata del vincolo paesaggistico art.142

Scheda_088 | Ponzano

Inquadramento su Ortofotocarta 2021

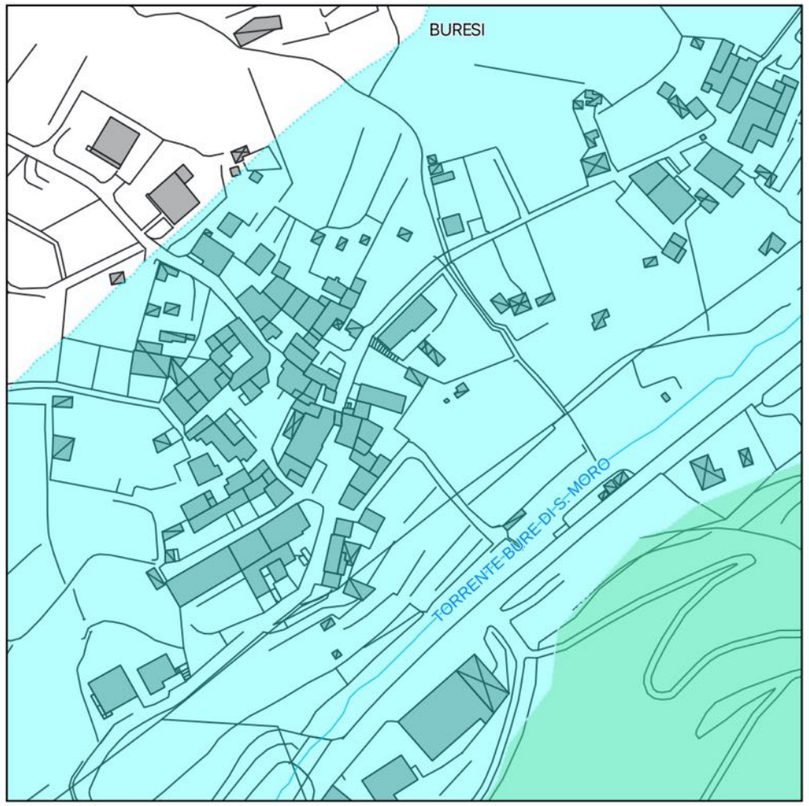

Vincoli paesaggistici art.142

Tavola di riferimento P.R.G.C. di Pistoia del 1974

scala 1:2000 tav. 12

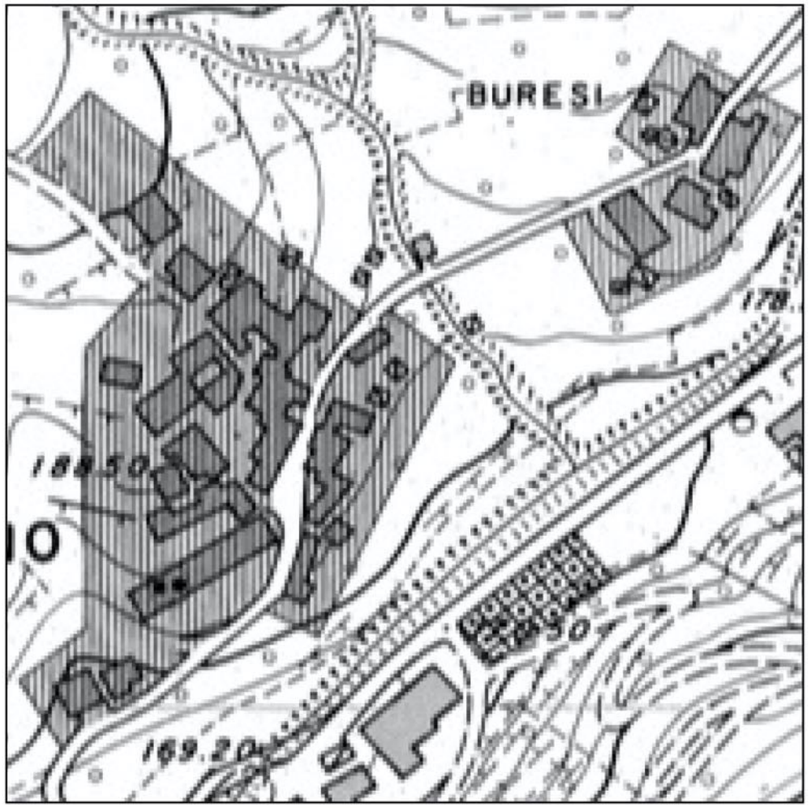

P.R.G.C. di Pistoia del 1974

Proposta di stralcio vincolo art.142 per lett.c) e g)

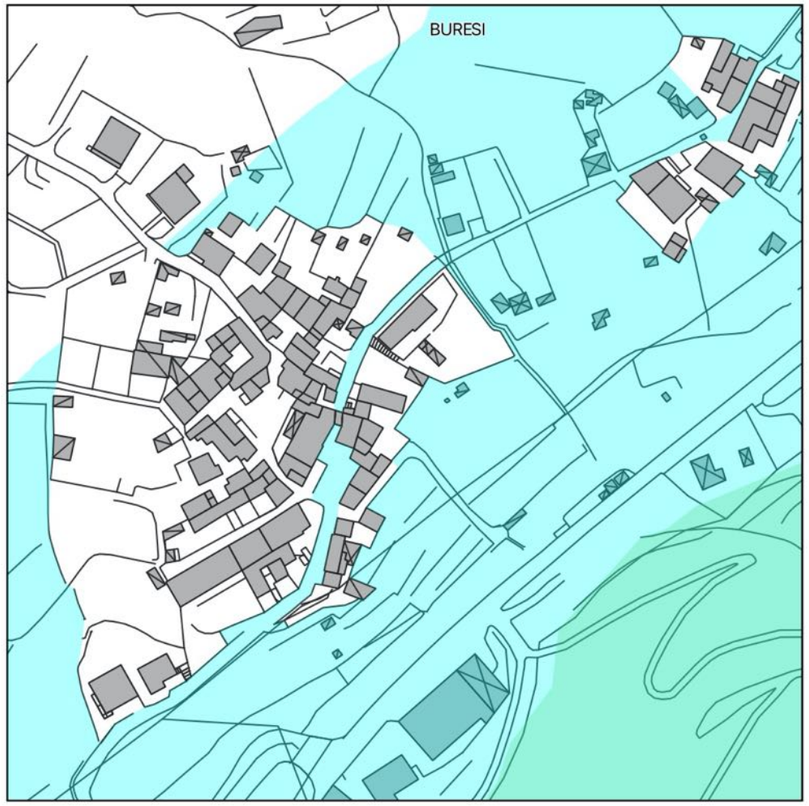

Vista aggiornata del vincolo paesaggistico art.142

Scheda_089 | Gragnella

Inquadramento su Ortofotocarta 2021

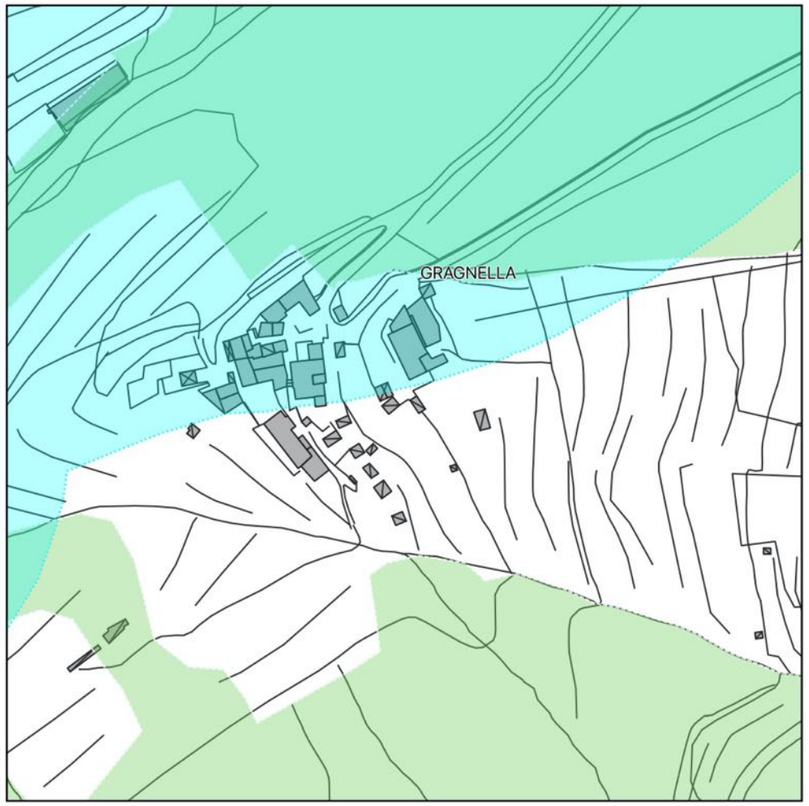

Vincoli paesaggistici art.142

Tavola di riferimento P.R.G.C. di Pistoia del 1974

scala 1:2000 tav. 12

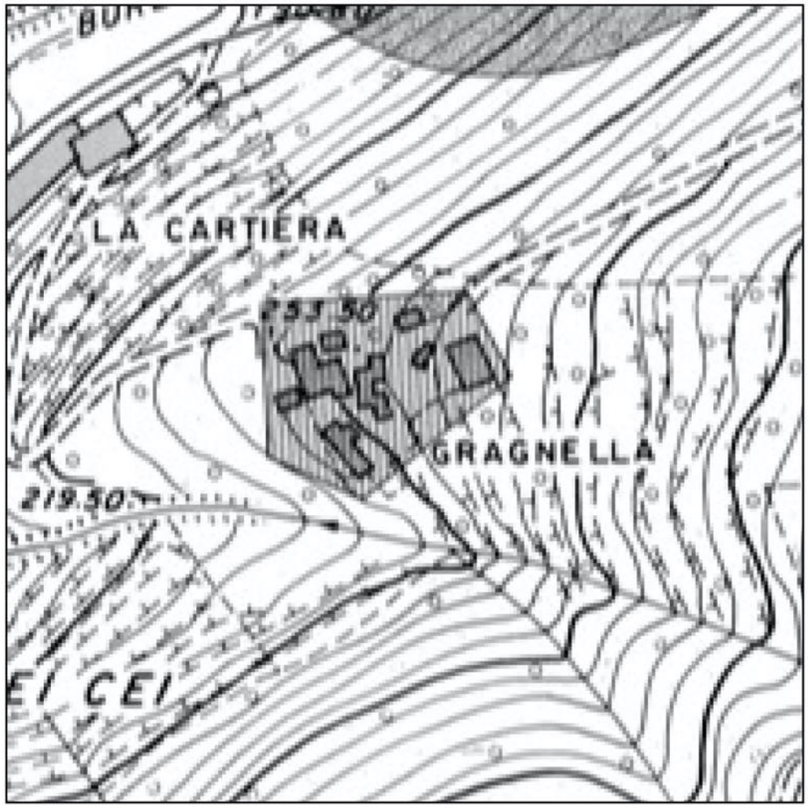

P.R.G.C. di Pistoia del 1974

Proposta di stralcio vincolo art.142 per lett.c) e g)

Vista aggiornata del vincolo paesaggistico art.142

Scheda_090 | Santomoro I

Inquadramento su Ortofotocarta 2021

Vincoli paesaggistici art.142

Tavola di riferimento P.R.G.C. di Pistoia del 1974
scala 1:2000 tav. 12

P.R.G.C. di Pistoia del 1974

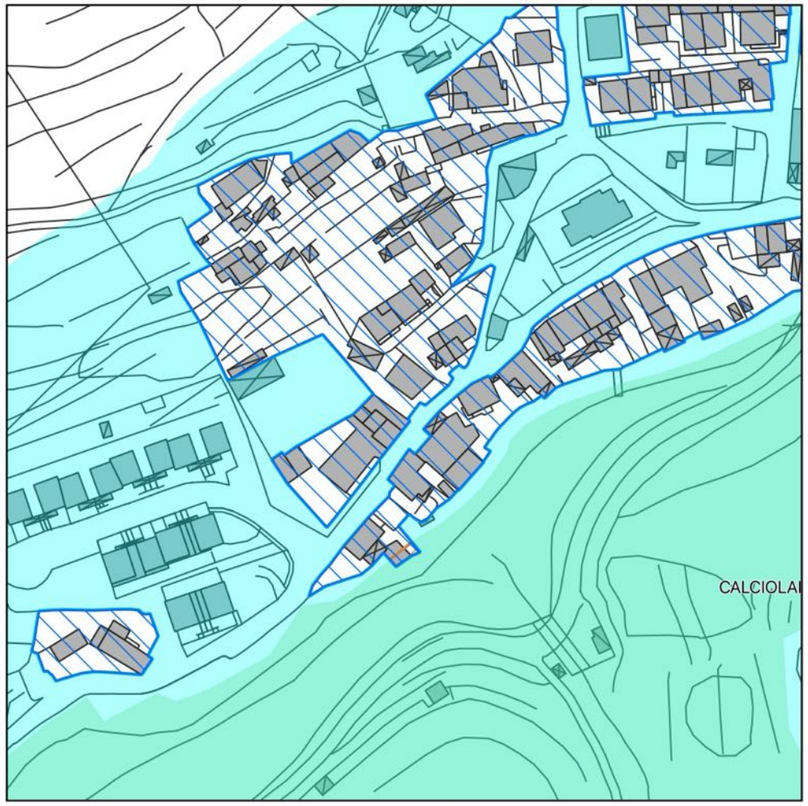

Proposta di stralcio vincolo art.142 per lett.c) e g)

Vista aggiornata del vincolo paesaggistico art.142

Scheda_091 | Santomoro II

Inquadramento su Ortofotocarta 2021

Vincoli paesaggistici art.142

Tavola di riferimento P.R.G.C. di Pistoia del 1974

scala 1:2000 tav. 12

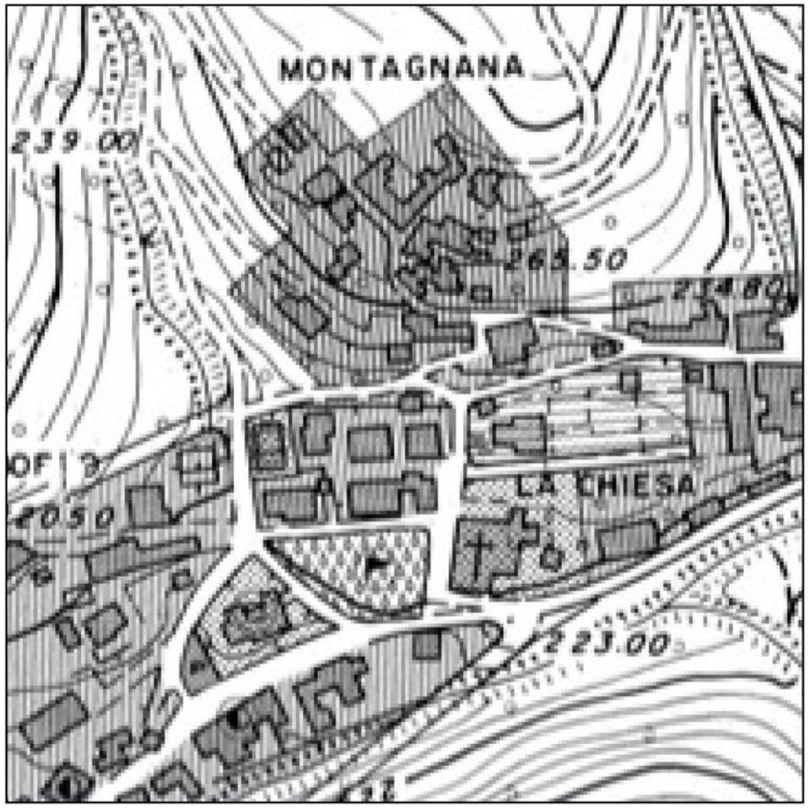

P.R.G.C. di Pistoia del 1974

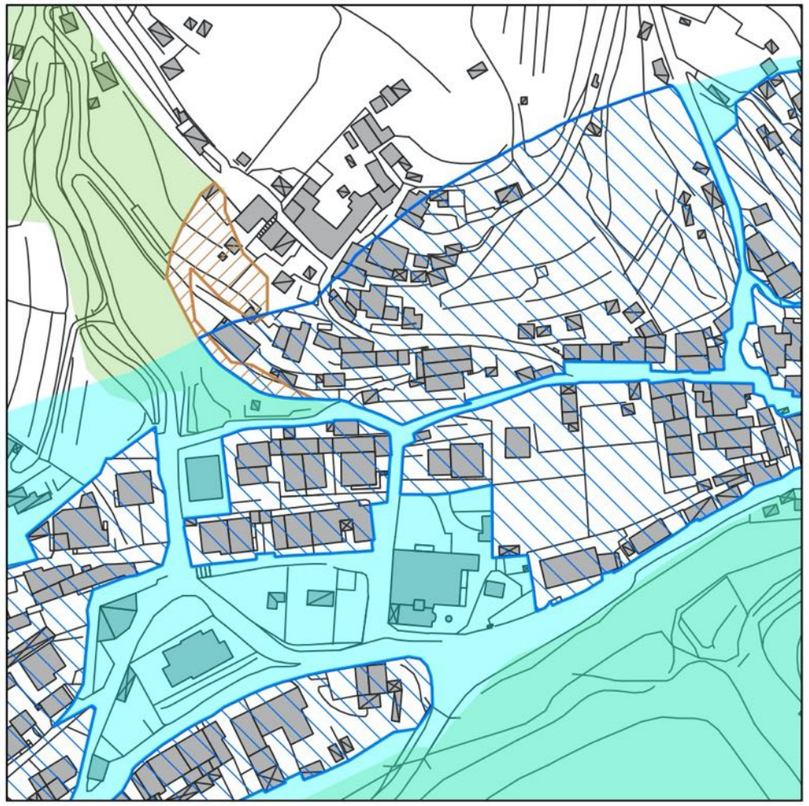

Proposta di stralcio vincolo art.142 per lett.c) e g)

Vista aggiornata del vincolo paesaggistico art.142

Scheda_092 | Santomoro III

Inquadramento su Ortofotocarta 2021

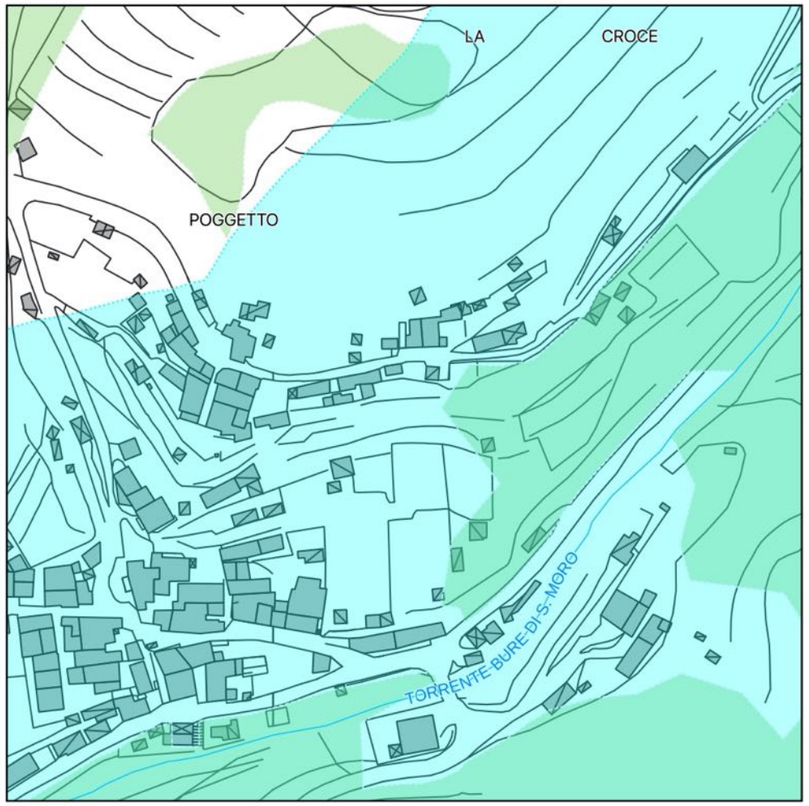

Vincoli paesaggistici art.142

Tavola di riferimento P.R.G.C. di Pistoia del 1974

scala 1:2000 tav. 12

P.R.G.C. di Pistoia del 1974

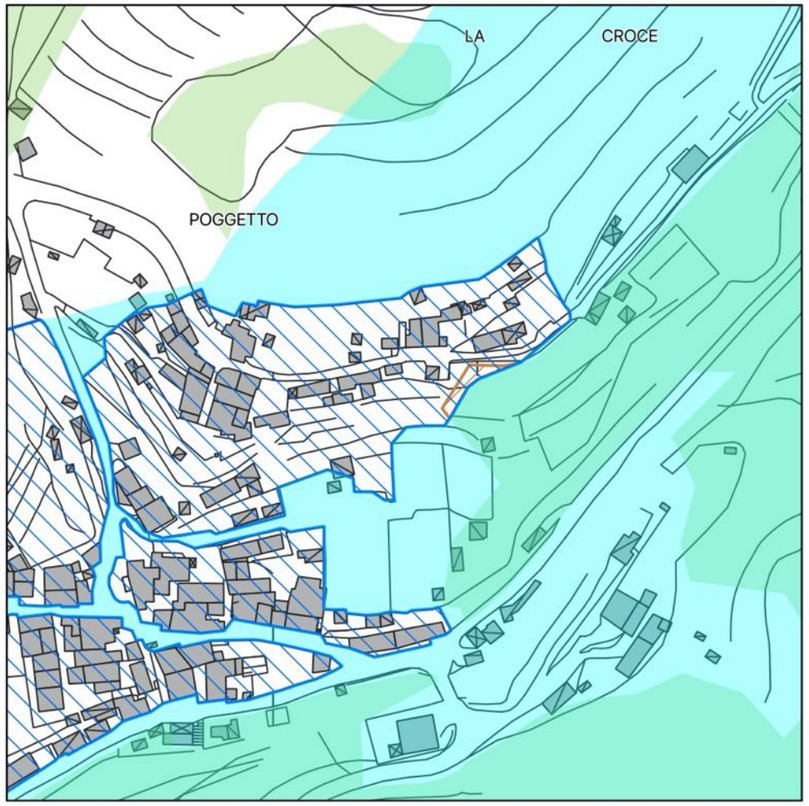

Proposta di stralcio vincolo art.142 per lett.c) e g)

Vista aggiornata del vincolo paesaggistico art.142

Scheda_093 | Leporaia

Inquadramento su Ortofotocarta 2021

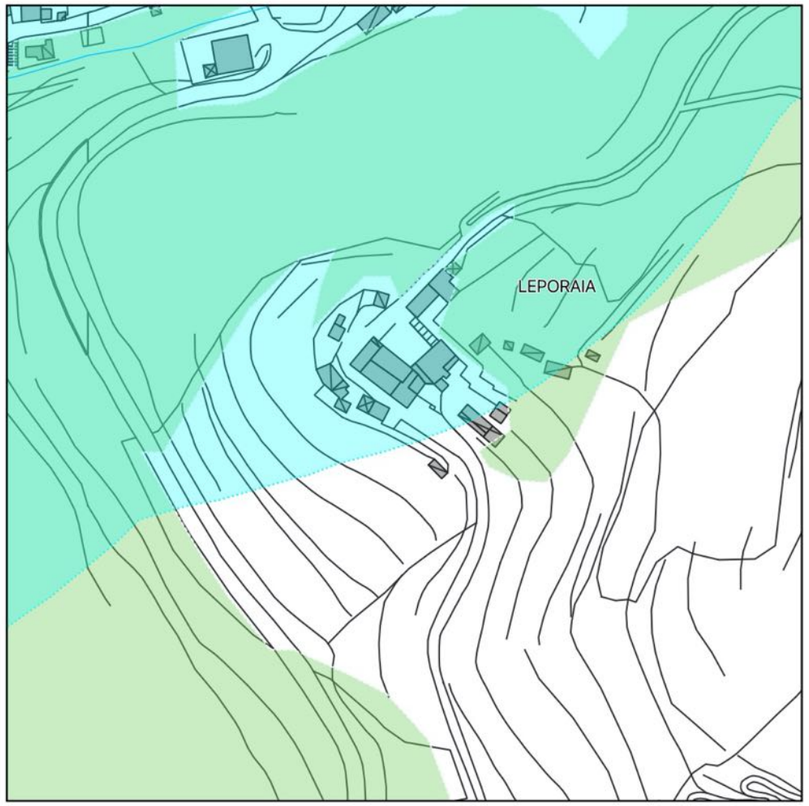

Vincoli paesaggistici art.142

Tavola di riferimento P.R.G.C. di Pistoia del 1974

scala 1:2000 tav. 12

P.R.G.C. di Pistoia del 1974

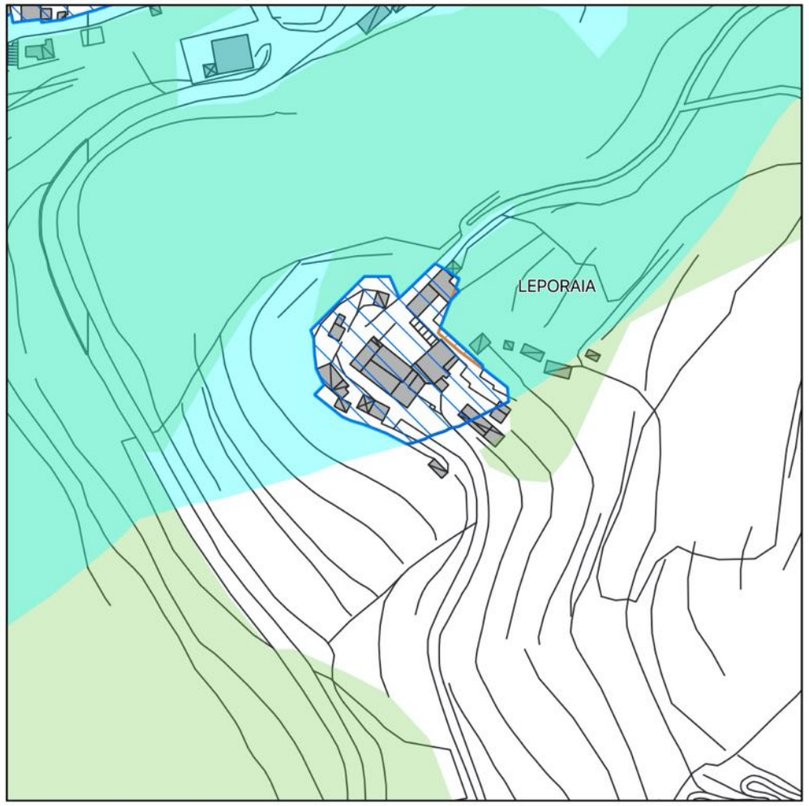

Proposta di stralcio vincolo art.142 per lett.c) e g)

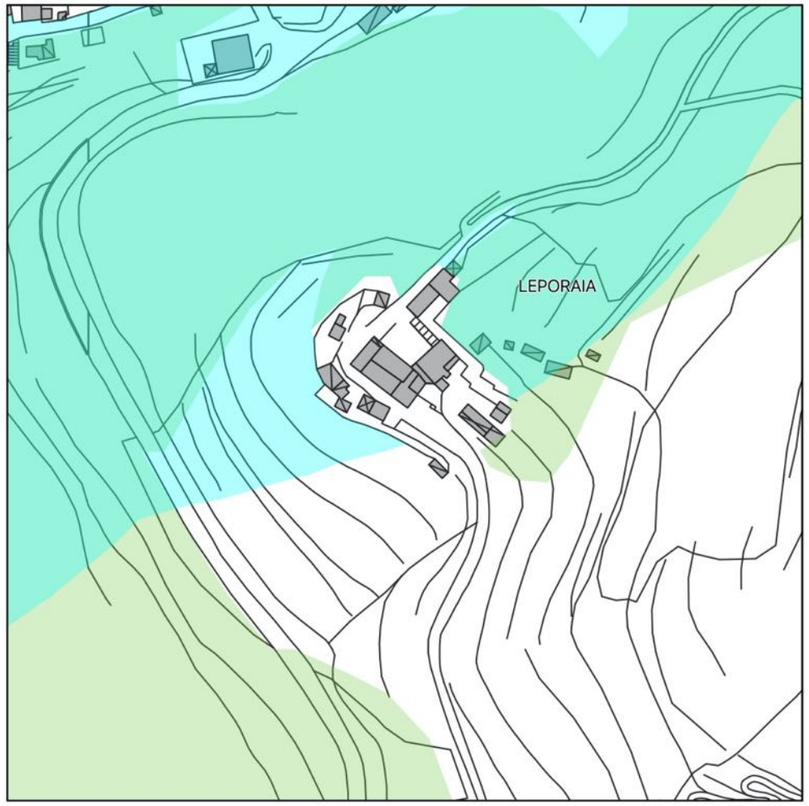

Vista aggiornata del vincolo paesaggistico art.142

Scheda_094 | Gello

Inquadramento su Ortofotocarta 2021

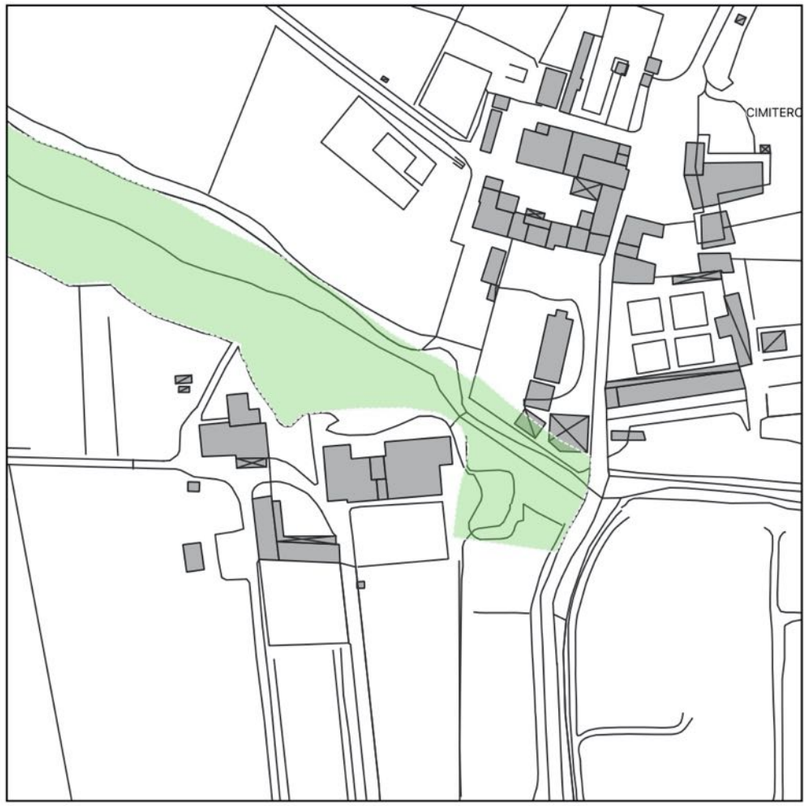

Vincoli paesaggistici art.142

Tavola di riferimento P.R.G.C. di Pistoia del 1974

scala 1:2000 tav. 13

P.R.G.C. di Pistoia del 1974

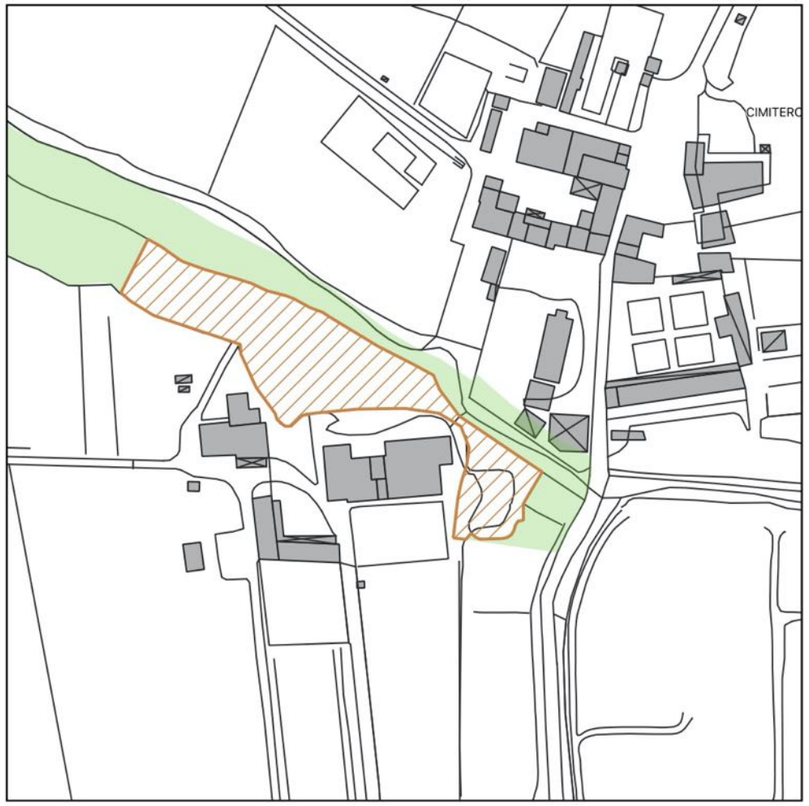

Proposta di stralcio vincolo art.142 per lett.c) e g)

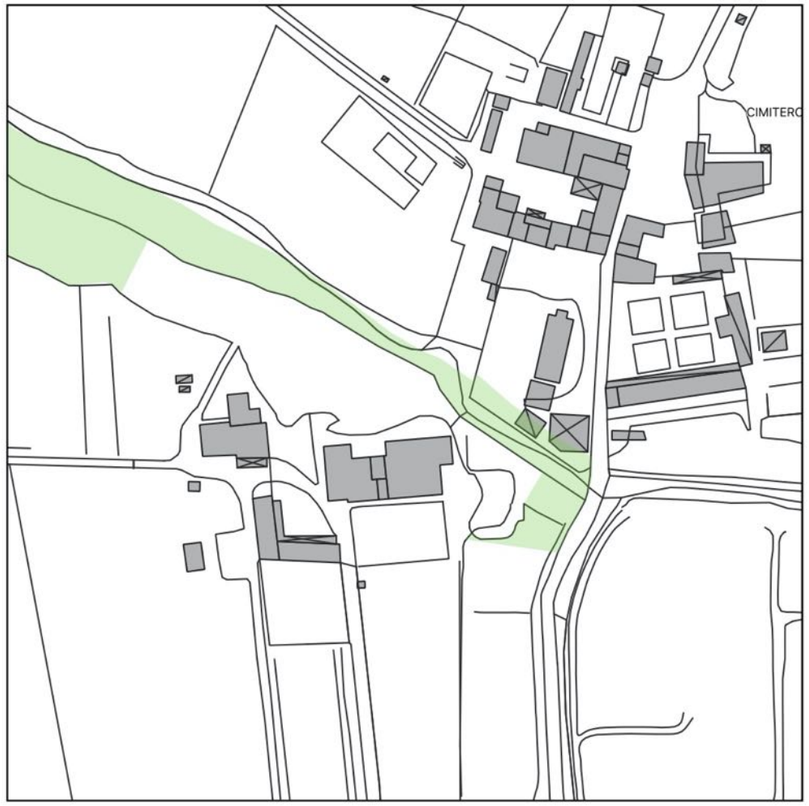

Vista aggiornata del vincolo paesaggistico art.142

Scheda_095 | Bellosguardo

Inquadramento su Ortofotocarta 2021

Vincoli paesaggistici art.142

Tavola di riferimento P.R.G.C. di Pistoia del 1974

scala 1:2000 tav. 13

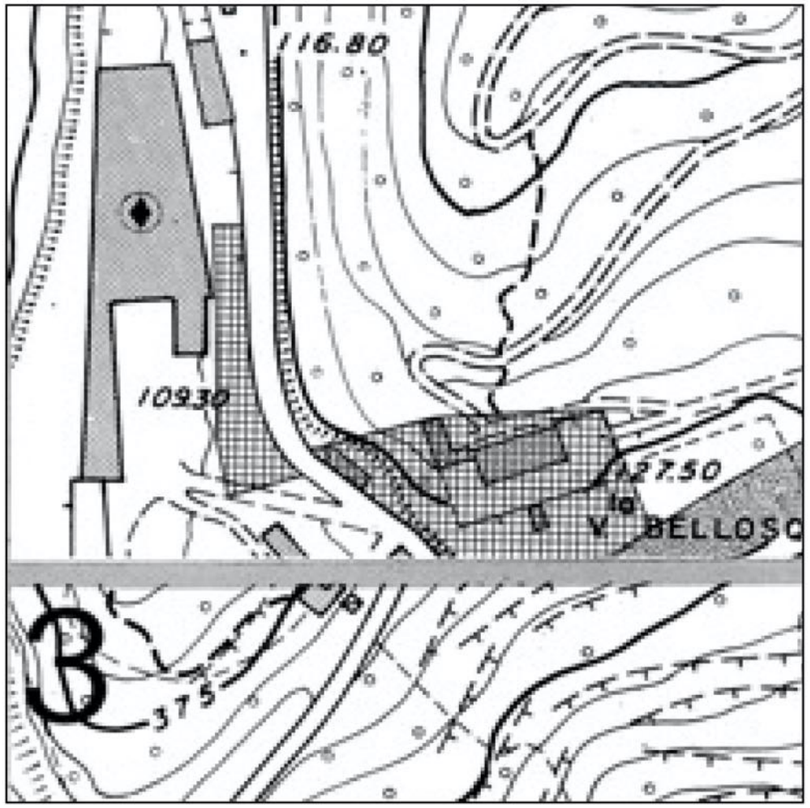

P.R.G.C. di Pistoia del 1974

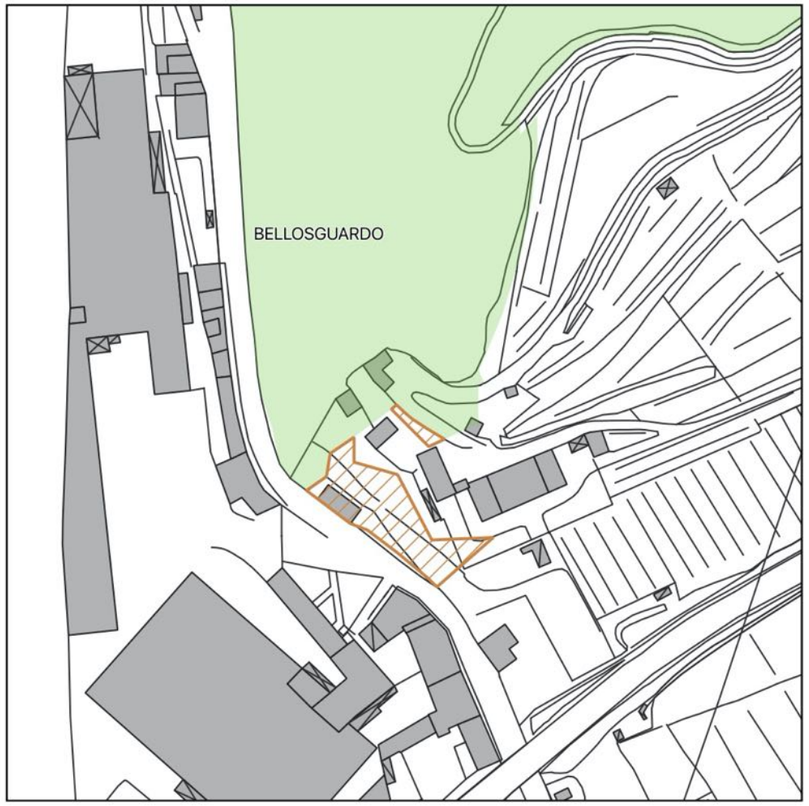

Proposta di stralcio vincolo art.142 per lett.c) e g)

Vista aggiornata del vincolo paesaggistico art.142

Scheda_096 | Capostrada

Inquadramento su Ortofotocarta 2021

Vincoli paesaggistici art.142

Tavola di riferimento P.R.G.C. di Pistoia del 1974

scala 1:5000 tav. 16



P.R.G.C. di Pistoia del 1974

Proposta di stralcio vincolo art.142 per lett.c) e g)

Vista aggiornata del vincolo paesaggistico art.142

Scheda_097 | Casa Pulica

Inquadramento su Ortofotocarta 2021

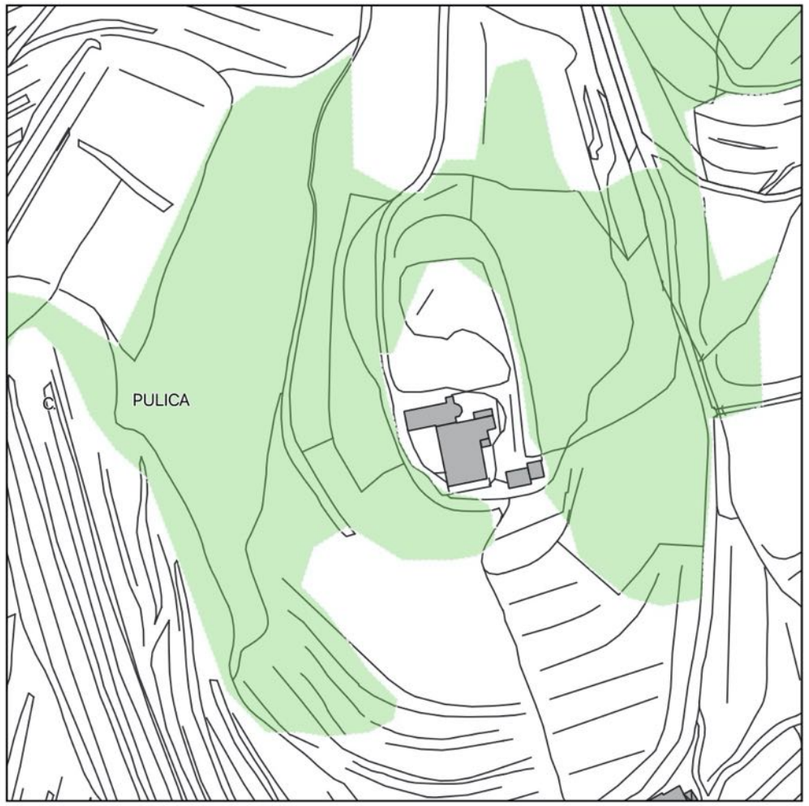

Vincoli paesaggistici art.142

Tavola di riferimento P.R.G.C. di Pistoia del 1974

scala 1:5000 tav. 13

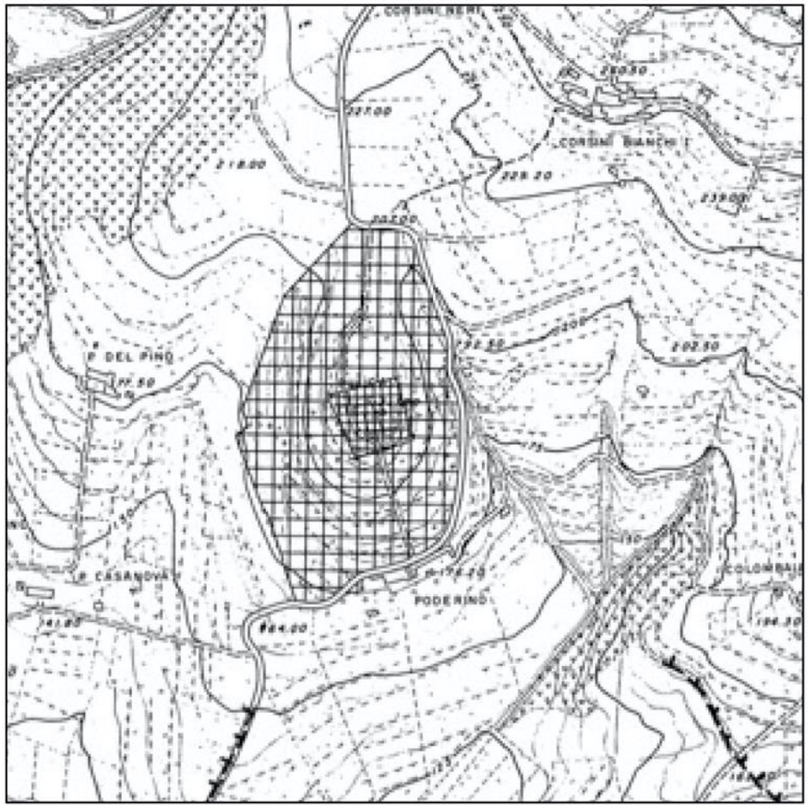

P.R.G.C. di Pistoia del 1974

Proposta di stralcio vincolo art.142 per lett.c) e g)

Vista aggiornata del vincolo paesaggistico art.142

Scheda_098 | Le Fabbriche

Inquadramento su Ortofotocarta 2021

Vincoli paesaggistici art.142

Tavola di riferimento P.R.G.C. di Pistoia del 1974

scala 1:2000 tav. 11

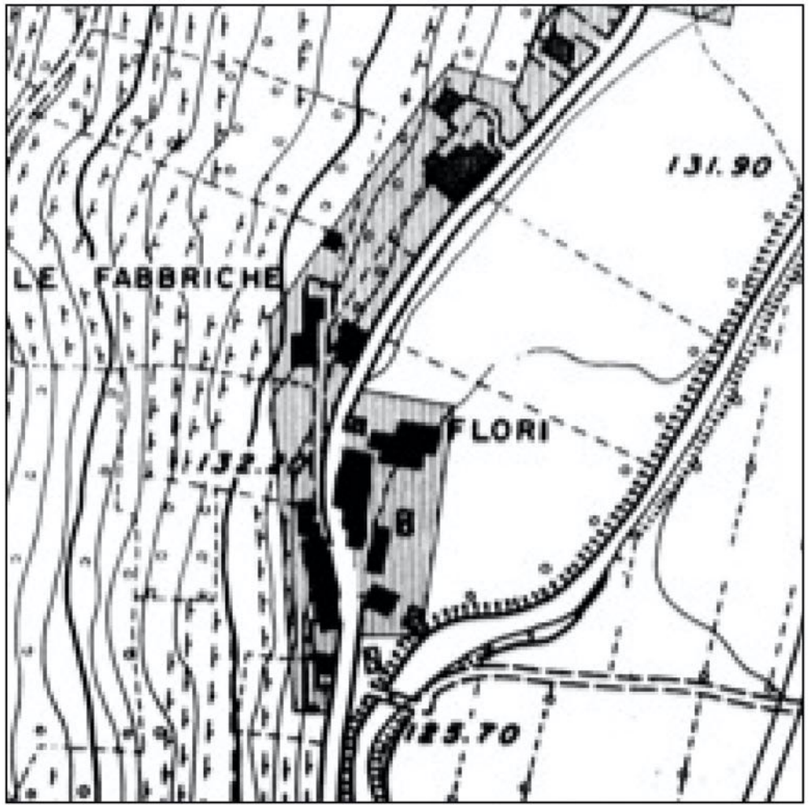

P.R.G.C. di Pistoia del 1974

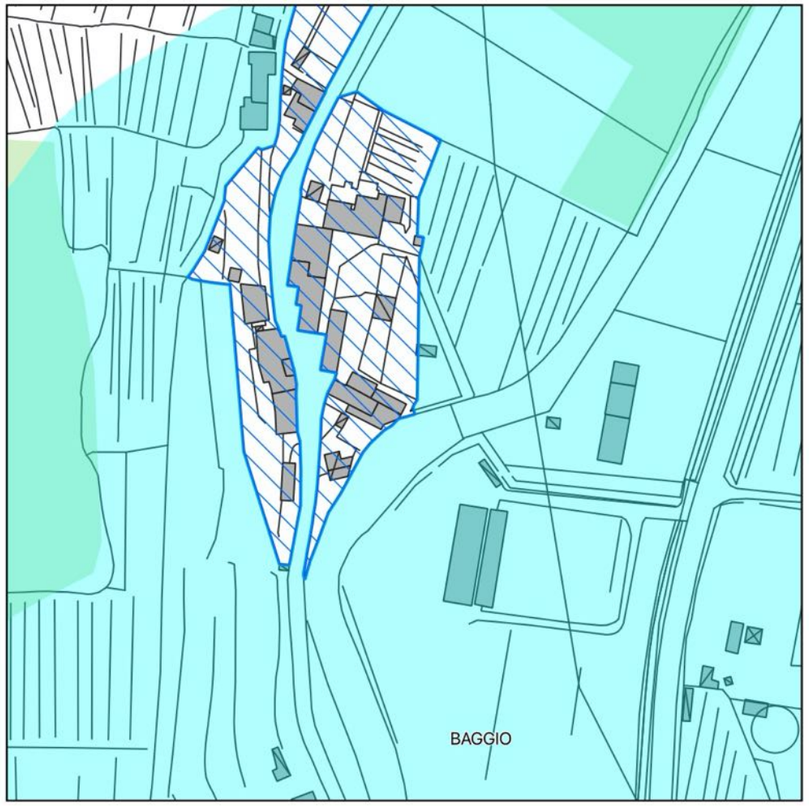

Proposta di stralcio vincolo art.142 per lett.c) e g)

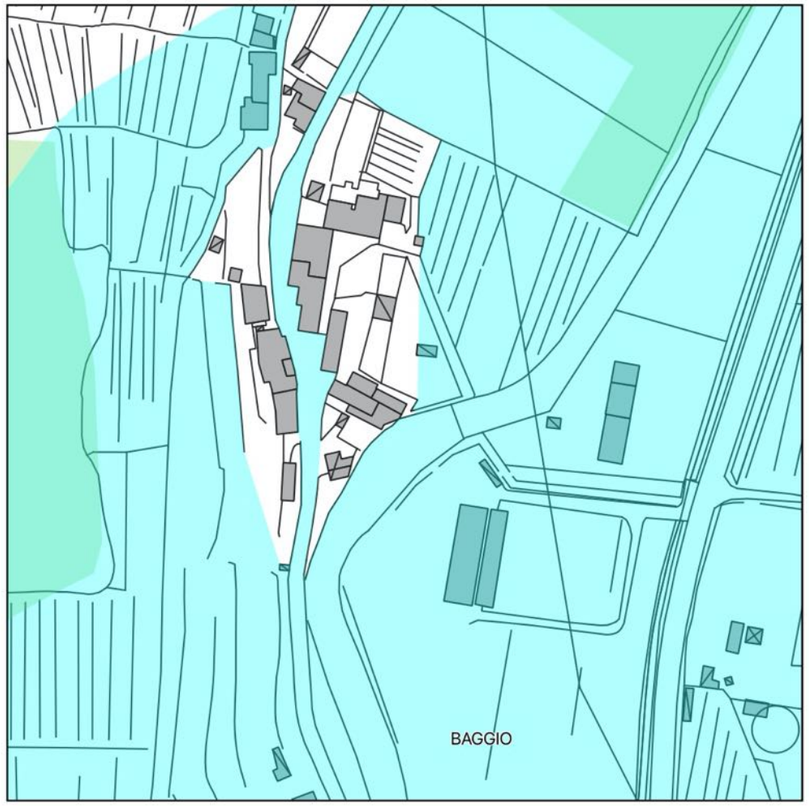

Vista aggiornata del vincolo paesaggistico art.142

Scheda_099 | Candeglia I

Inquadramento su Ortofotocarta 2021

Vincoli paesaggistici art.142

Tavola di riferimento P.R.G.C. di Pistoia del 1974

scala 1:5000 tav. 16

P.R.G.C. di Pistoia del 1974

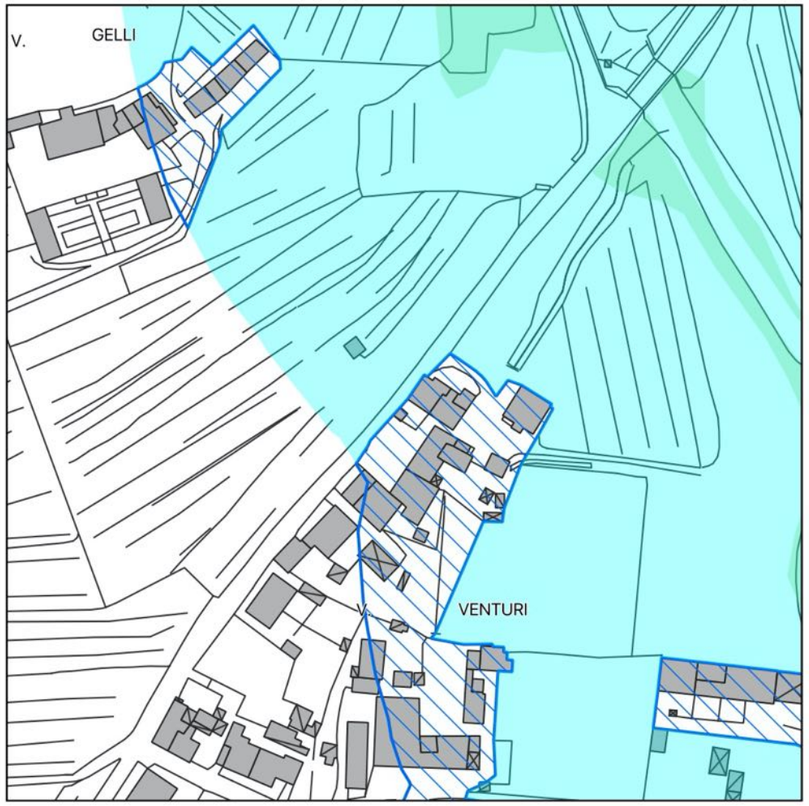

Proposta di stralcio vincolo art.142 per lett.c) e g)

Vista aggiornata del vincolo paesaggistico art.142

Scheda_100 | Candeglia II

Inquadramento su Ortofotocarta 2021

Vincoli paesaggistici art.142

Tavola di riferimento P.R.G.C. di Pistoia del 1974

scala 1:5000 tav. 16

P.R.G.C. di Pistoia del 1974

Proposta di stralcio vincolo art.142 per lett.c) e g)

Vista aggiornata del vincolo paesaggistico art.142

Scheda_101 | Fornacelle

Inquadramento su Ortofotocarta 2021

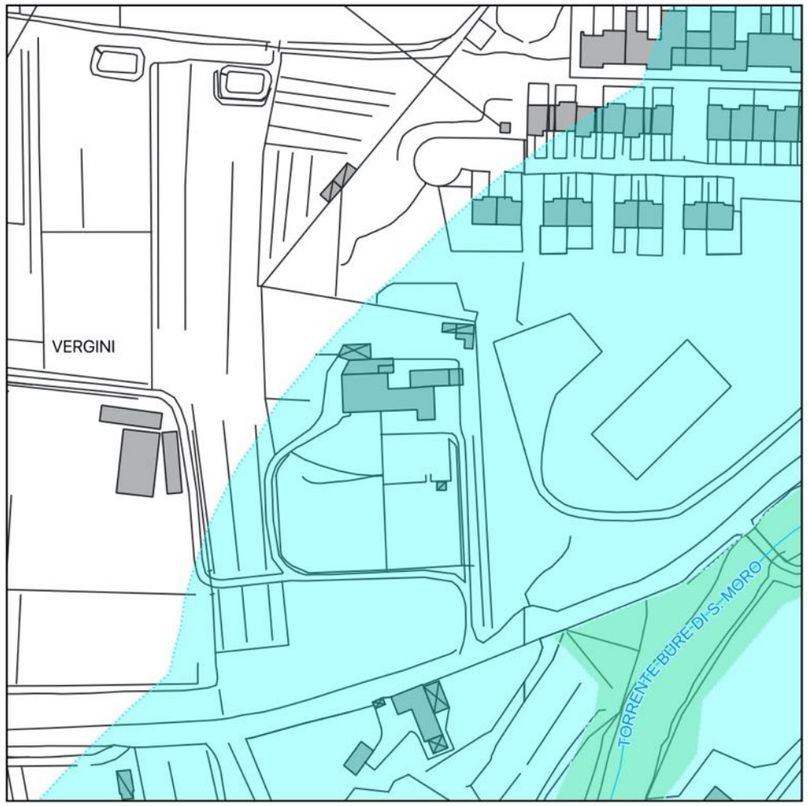

Vincoli paesaggistici art.142

Tavola di riferimento P.R.G.C. di Pistoia del 1974

scala 1:2000 tav. 12

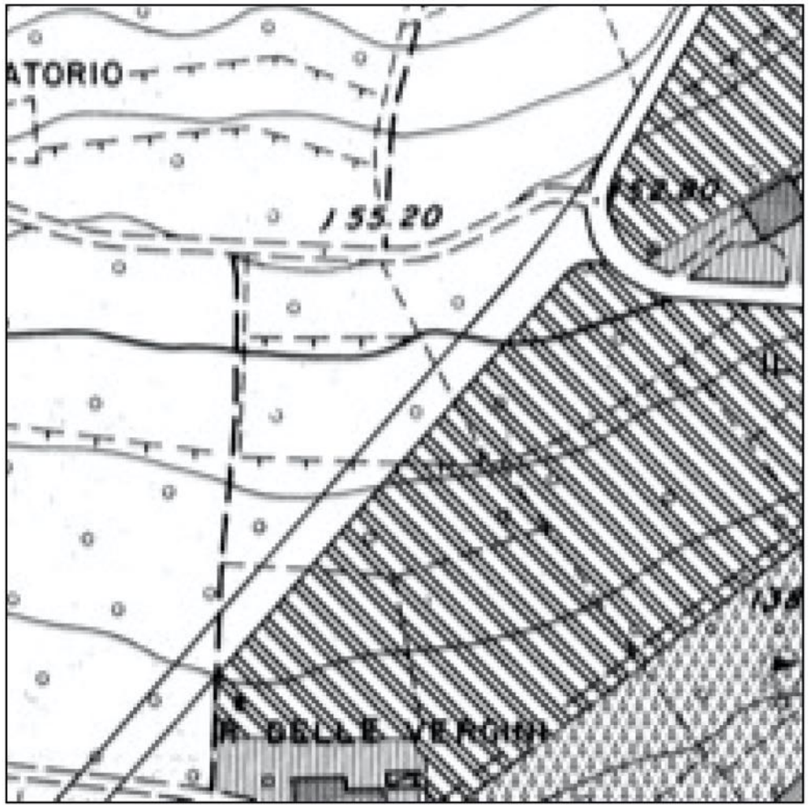

P.R.G.C. di Pistoia del 1974

Proposta di stralcio vincolo art.142 per lett.c) e g)

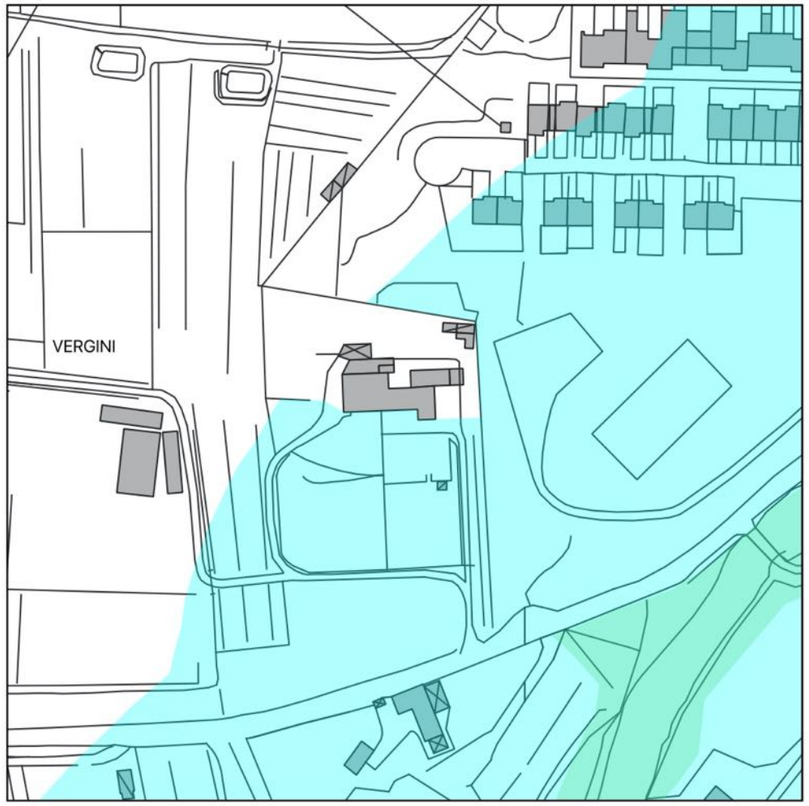

Vista aggiornata del vincolo paesaggistico art.142

Scheda_102 | Mattia

Inquadramento su Ortofotocarta 2021

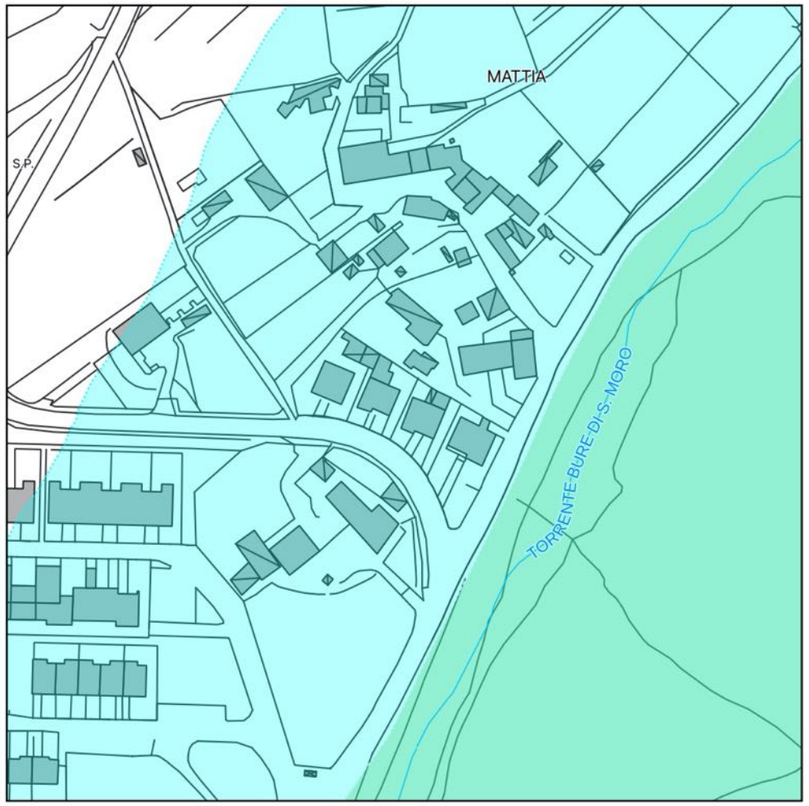

Vincoli paesaggistici art.142

Tavola di riferimento P.R.G.C. di Pistoia del 1974

scala 1:2000 tav. 12

P.R.G.C. di Pistoia del 1974

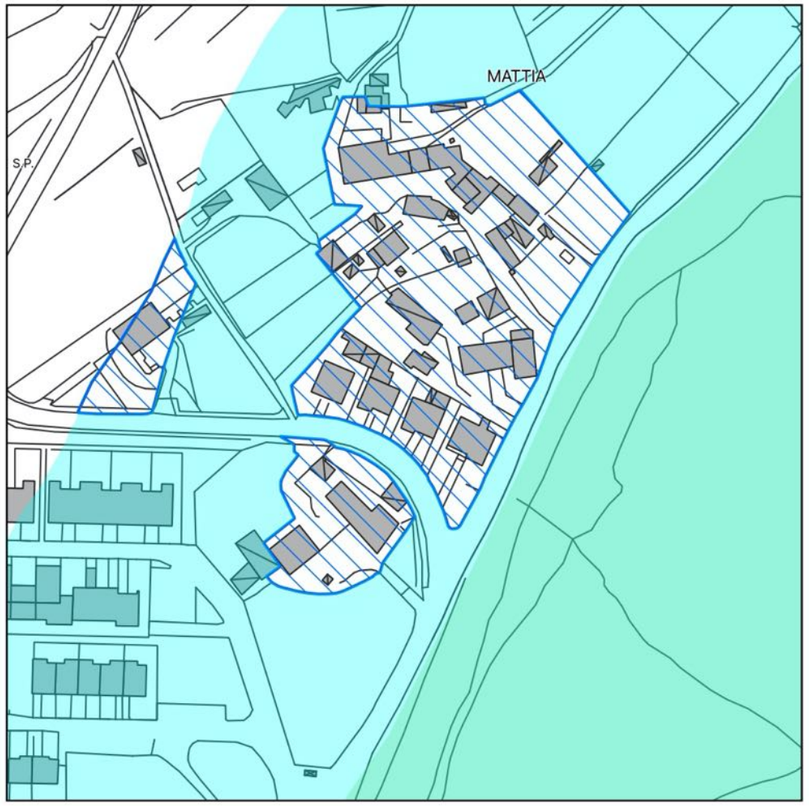

Proposta di stralcio vincolo art.142 per lett.c) e g)

Vista aggiornata del vincolo paesaggistico art.142

Scheda_103 | Santa Lucia I

Inquadramento su Ortofotocarta 2021

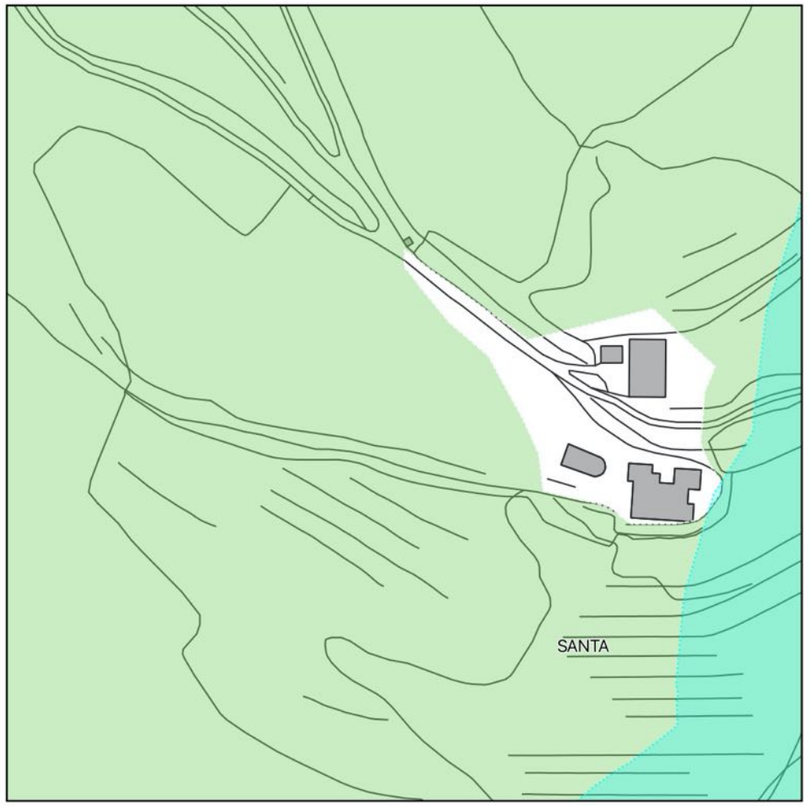

Vincoli paesaggistici art.142

Tavola di riferimento P.R.G.C. di Pistoia del 1974

scala 1:5000 tav. 14

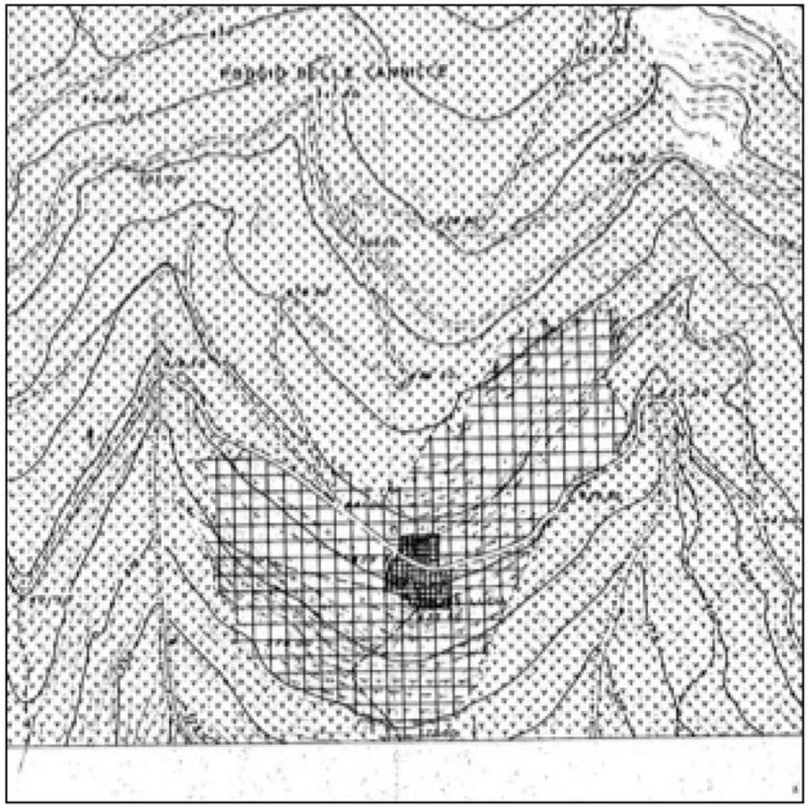

P.R.G.C. di Pistoia del 1974

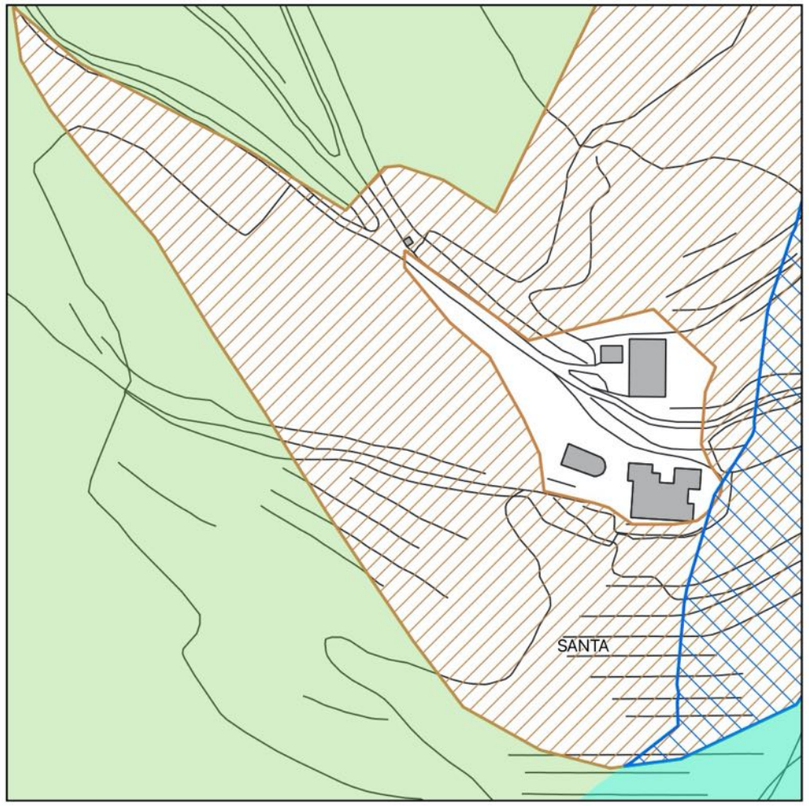

Proposta di stralcio vincolo art.142 per lett.c) e g)

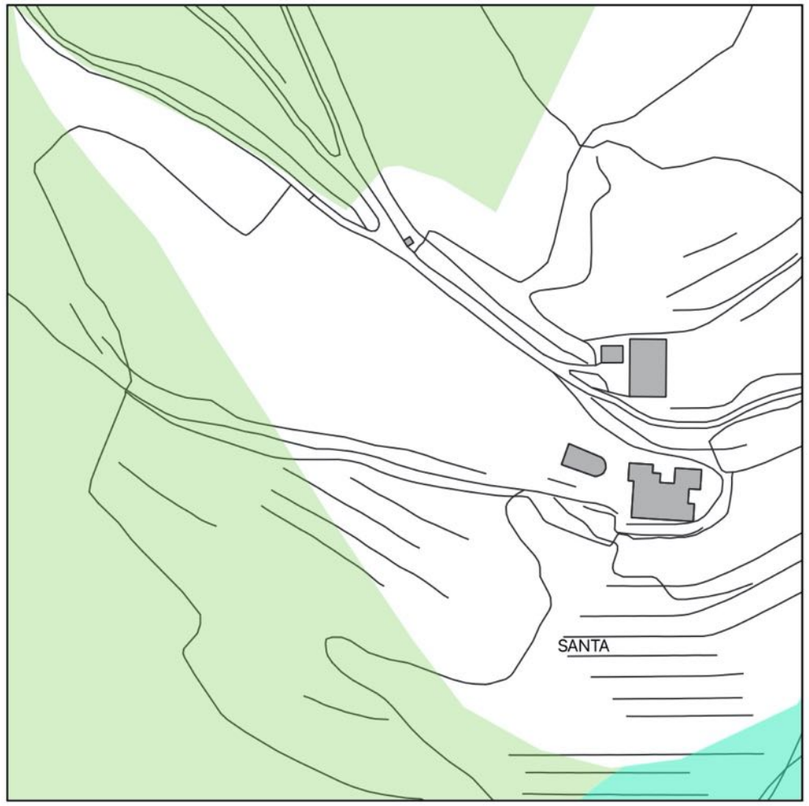

Vista aggiornata del vincolo paesaggistico art.142

Scheda_104 | Santa Lucia II

Inquadramento su Ortofotocarta 2021

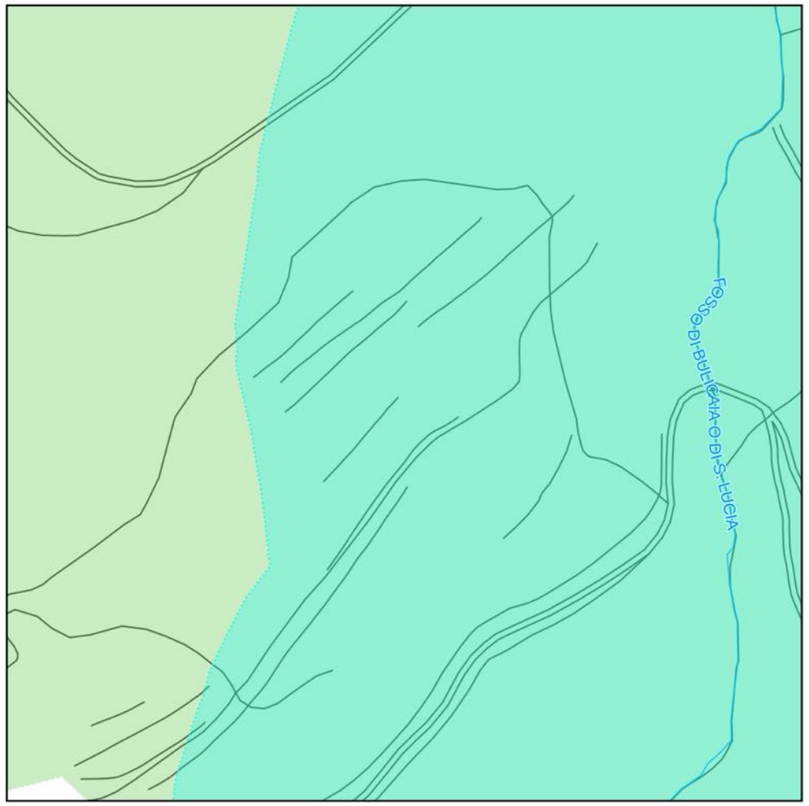

Vincoli paesaggistici art.142

Tavola di riferimento P.R.G.C. di Pistoia del 1974
scala 1:5000 tav. 14

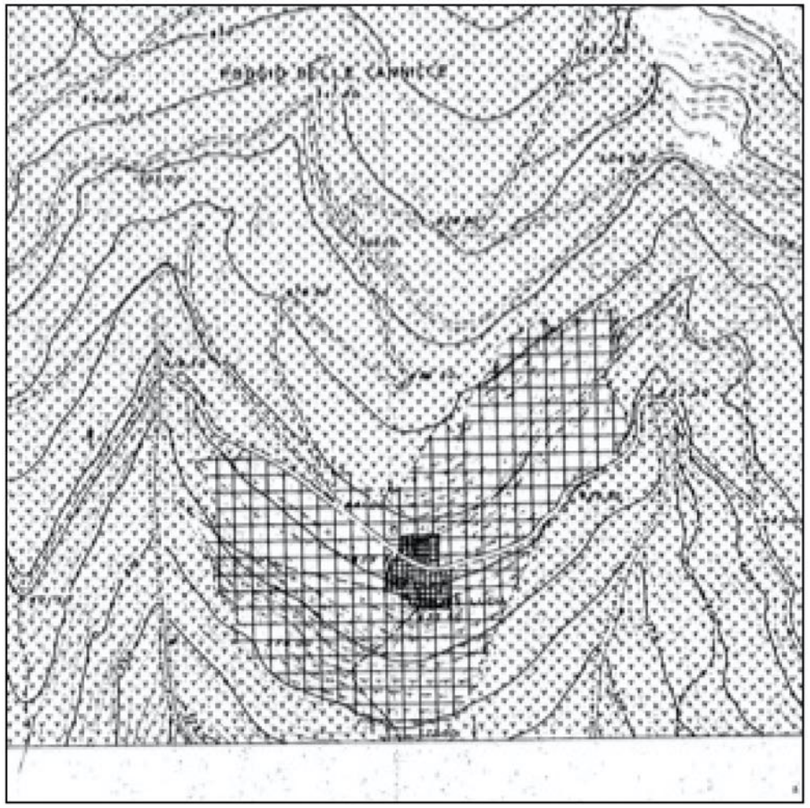

P.R.G.C. di Pistoia del 1974

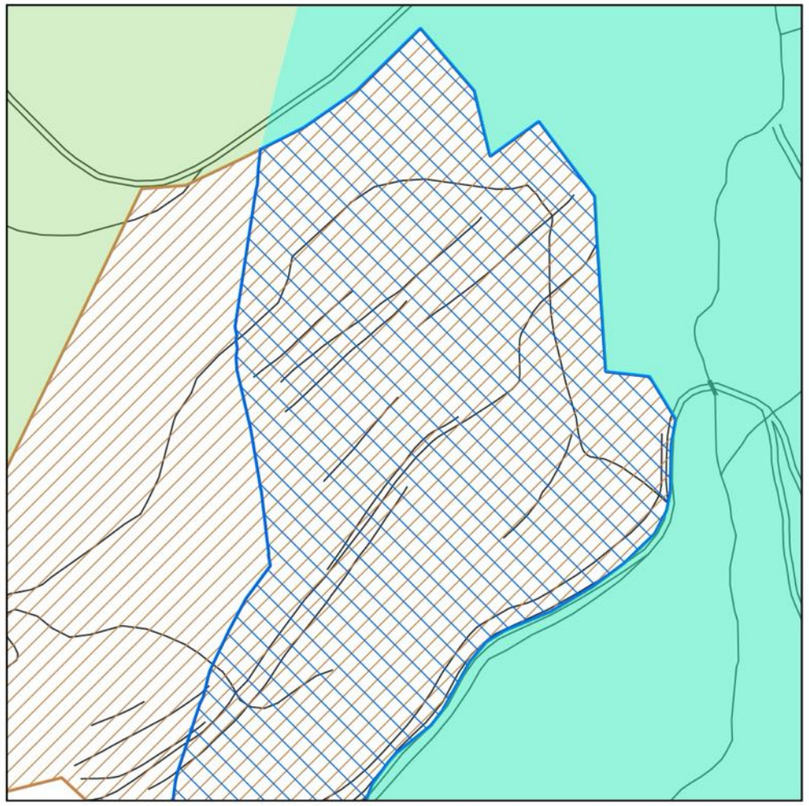

Proposta di stralcio vincolo art.142 per lett.c) e g)

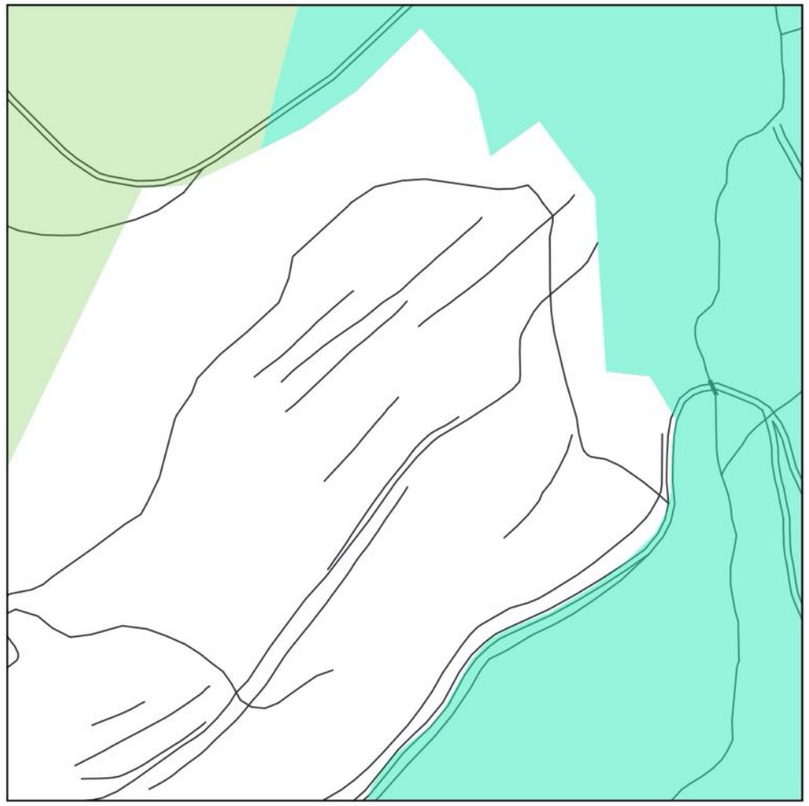

Vista aggiornata del vincolo paesaggistico art.142

Scheda_105 | Castagno di Pieve a Celle

Inquadramento su Ortofotocarta 2021

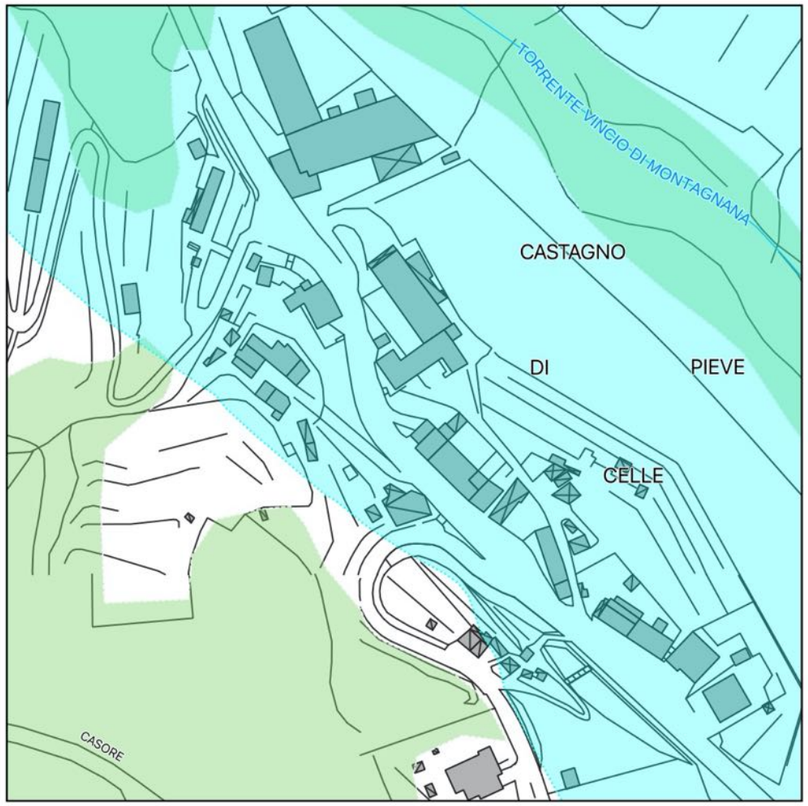

Vincoli paesaggistici art.142

Tavola di riferimento P.R.G.C. di Pistoia del 1974

scala 1:5000 tav. 15

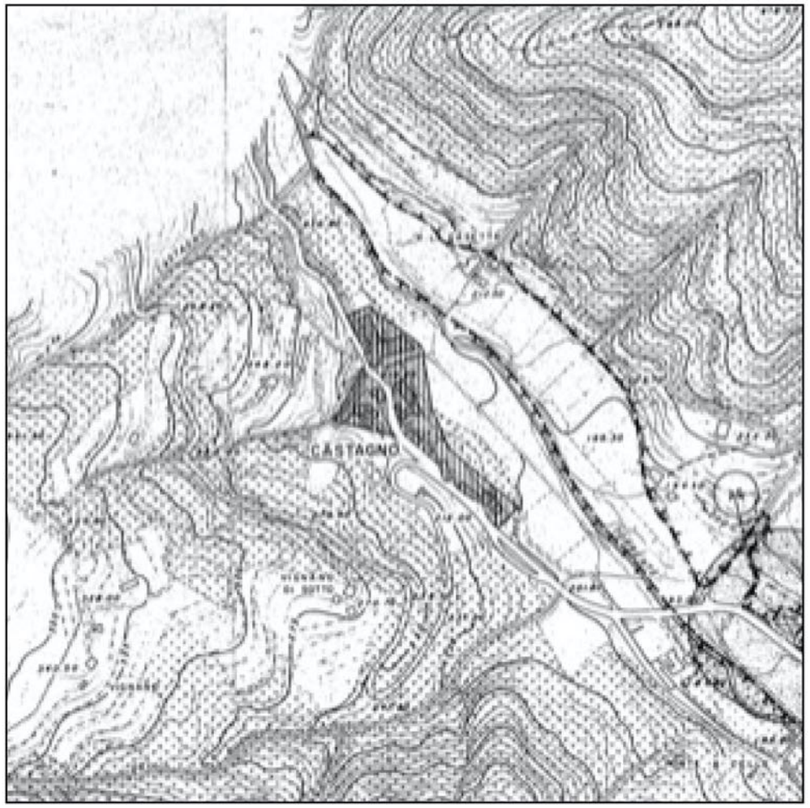

P.R.G.C. di Pistoia del 1974

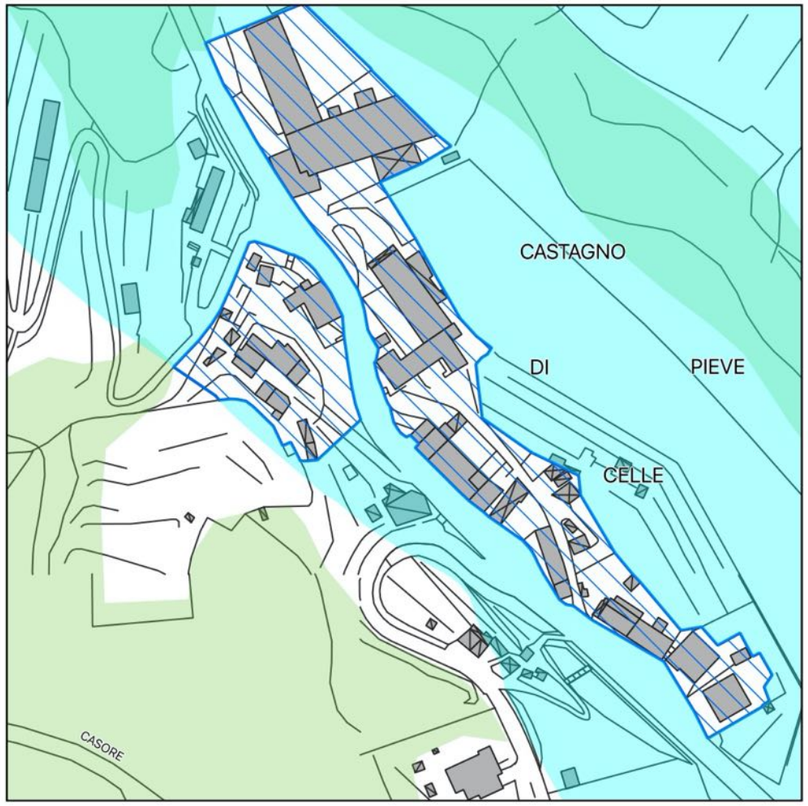

Proposta di stralcio vincolo art.142 per lett.c) e g)

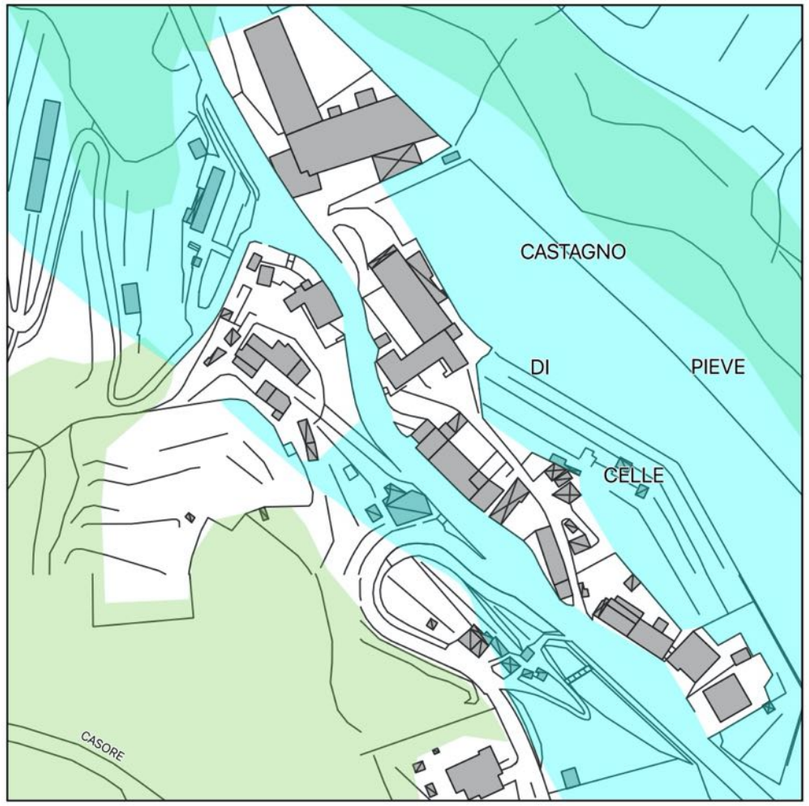

Vista aggiornata del vincolo paesaggistico art.142

Scheda_106 | Torbecchia I

Inquadramento su Ortofotocarta 2021

Vincoli paesaggistici art.142

Tavola di riferimento P.R.G.C. di Pistoia del 1974

scala 1:2000 tav. 13

P.R.G.C. di Pistoia del 1974

Proposta di stralcio vincolo art.142 per lett.c) e g)

Vista aggiornata del vincolo paesaggistico art.142

Scheda_107 | Torbecchia II

Inquadramento su Ortofotocarta 2021

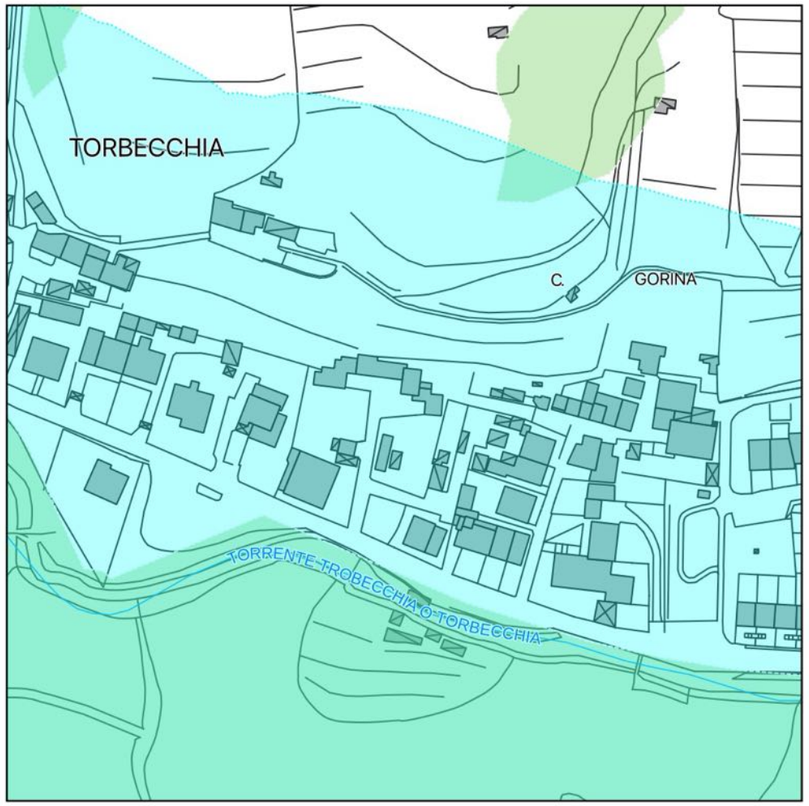

Vincoli paesaggistici art.142

Tavola di riferimento P.R.G.C. di Pistoia del 1974

scala 1:2000 tav. 13

P.R.G.C. di Pistoia del 1974

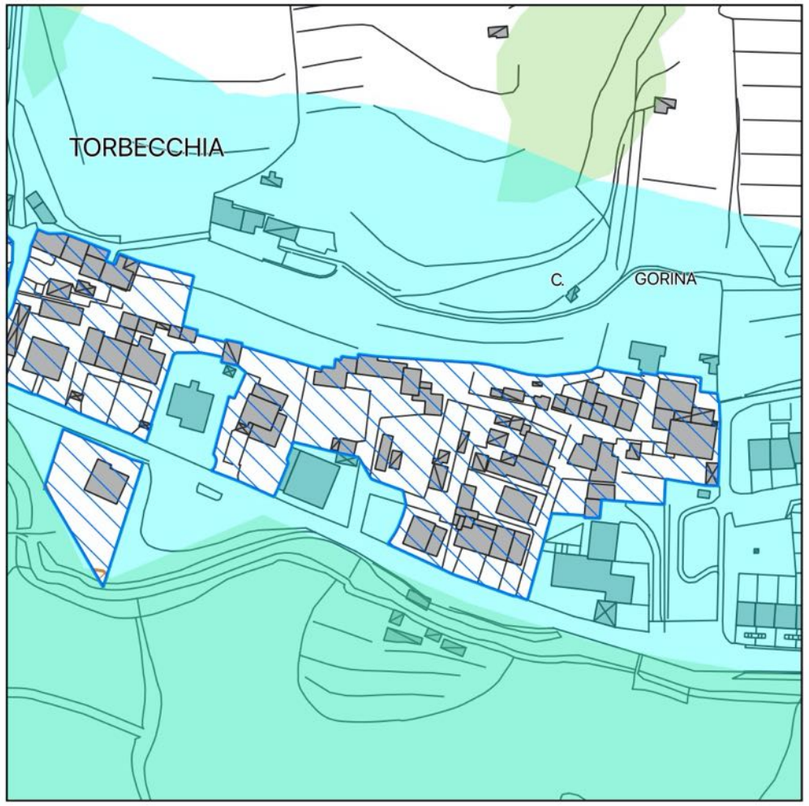

Proposta di stralcio vincolo art.142 per lett.c) e g)

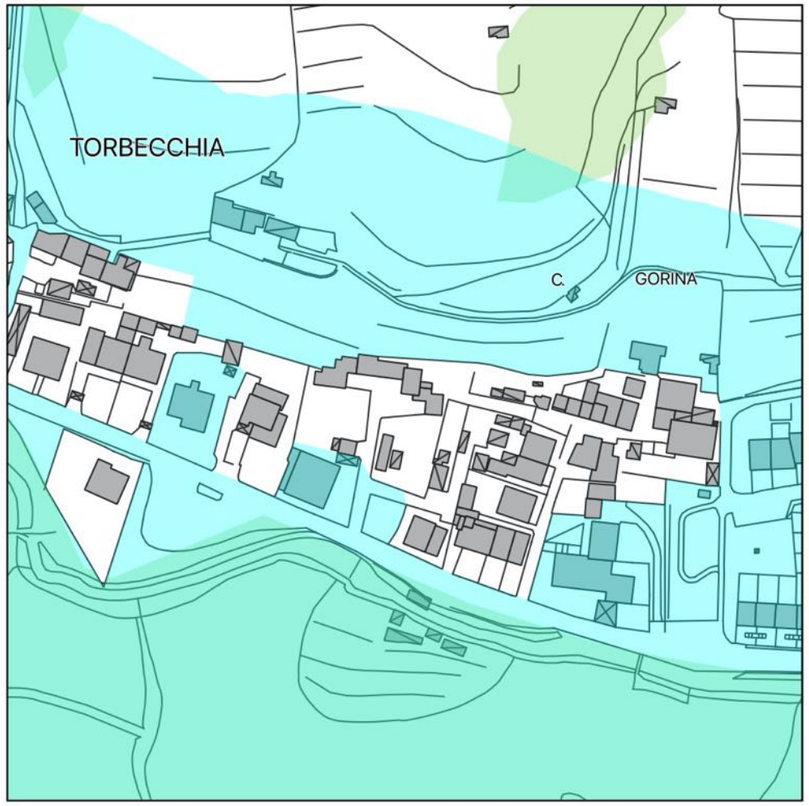

Vista aggiornata del vincolo paesaggistico art.142

Scheda_108 | Torbecchia III

Inquadramento su Ortofotocarta 2021

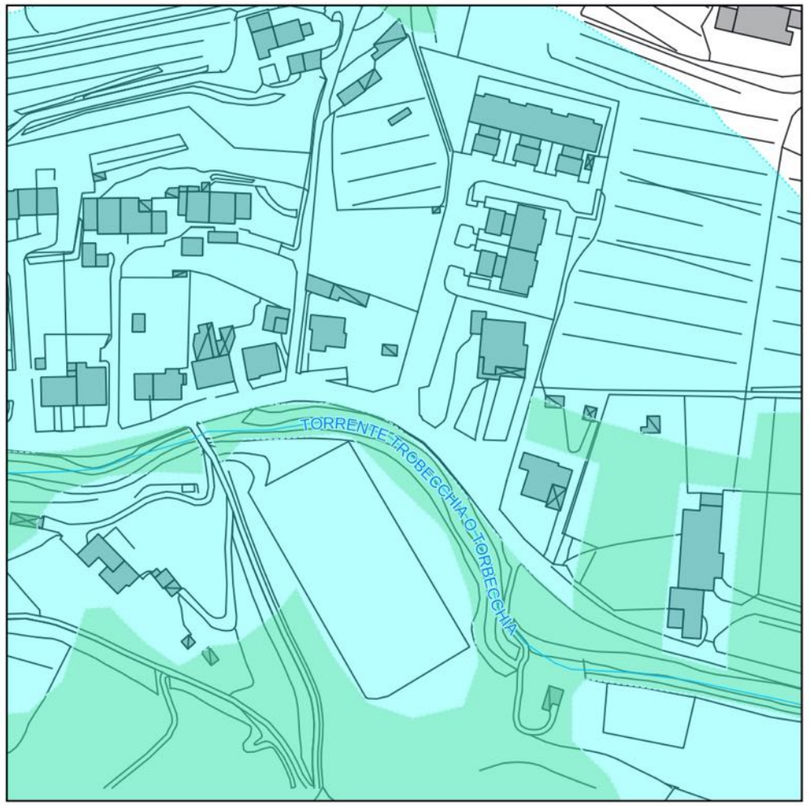

Vincoli paesaggistici art.142

Tavola di riferimento P.R.G.C. di Pistoia del 1974

scala 1:2000 tav. 13

P.R.G.C. di Pistoia del 1974

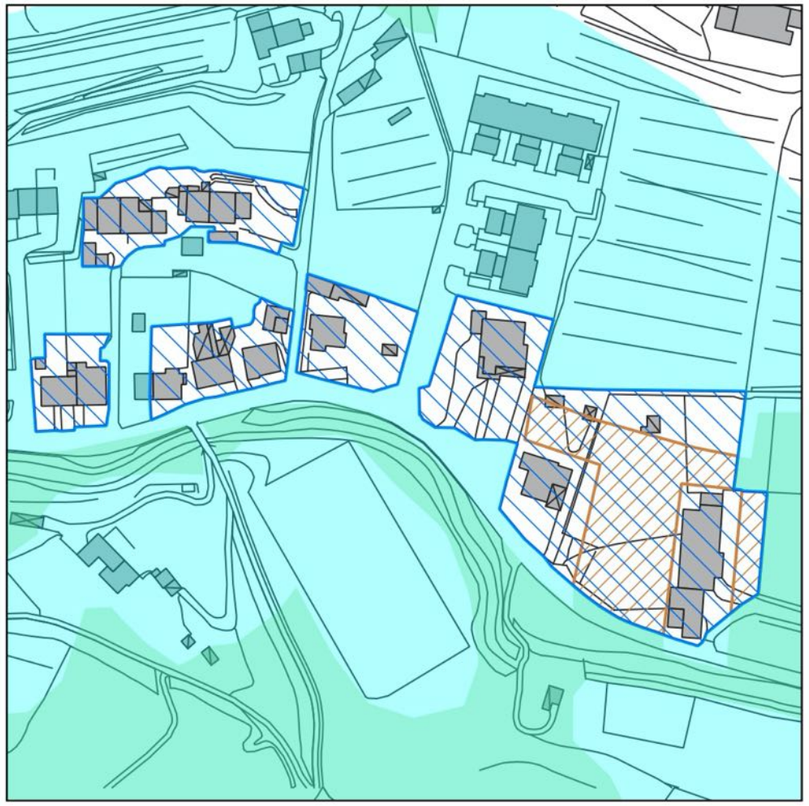

Proposta di stralcio vincolo art.142 per lett.c) e g)

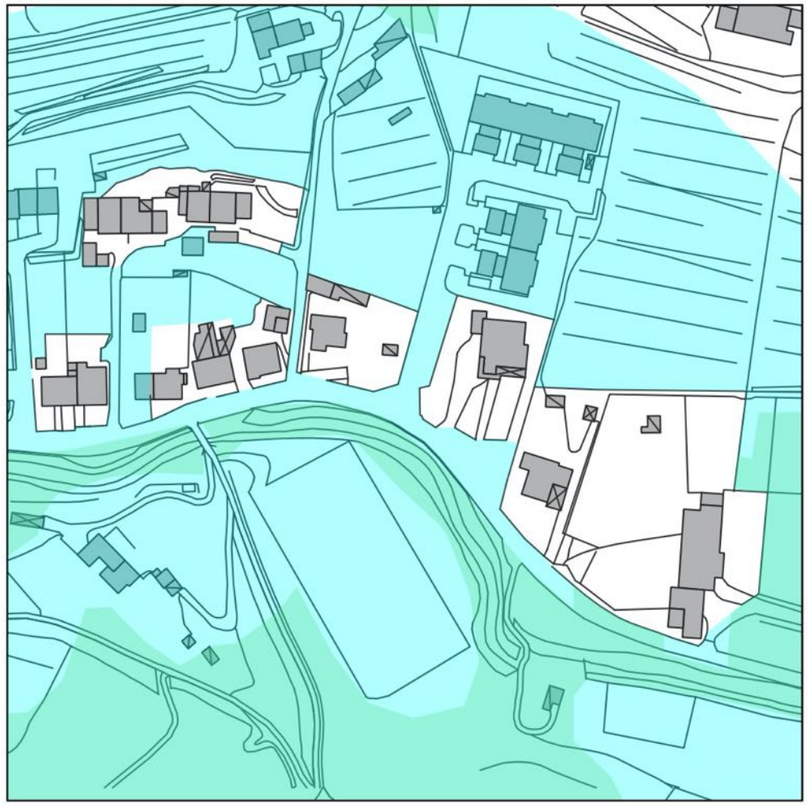

Vista aggiornata del vincolo paesaggistico art.142

Scheda_109 | Cappuccini

Inquadramento su Ortofotocarta 2021

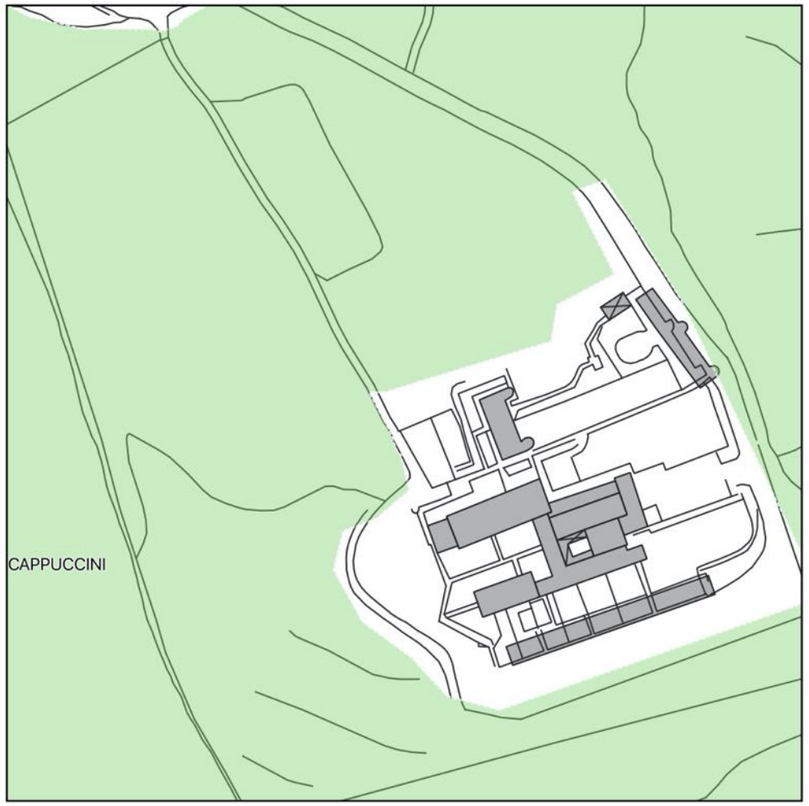

Vincoli paesaggistici art.142

Tavola di riferimento P.R.G.C. di Pistoia del 1974

scala 1:5000 tav. 15

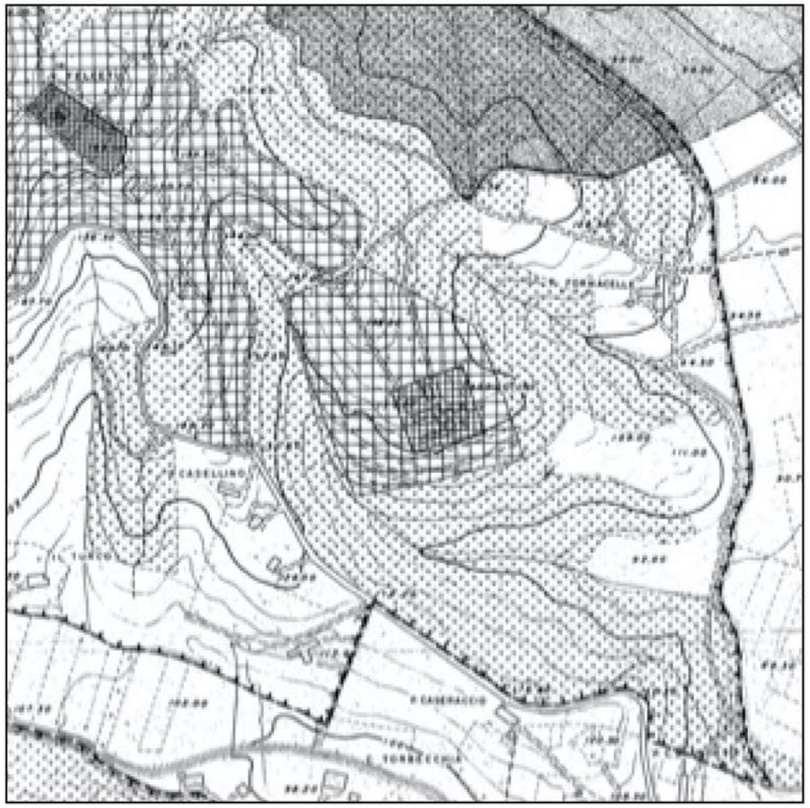

P.R.G.C. di Pistoia del 1974

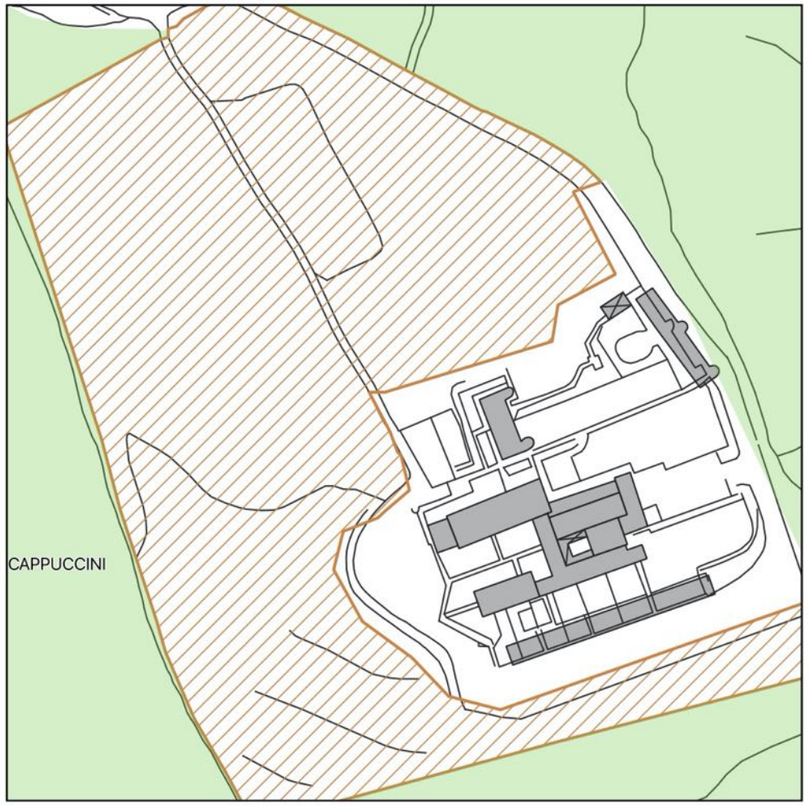

Proposta di stralcio vincolo art.142 per lett.c) e g)

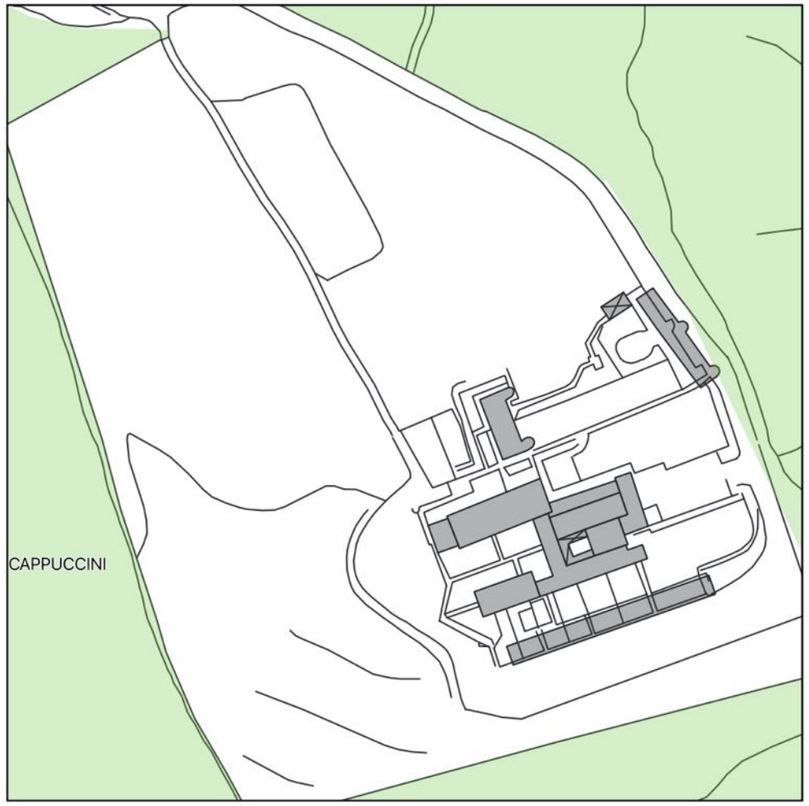

Vista aggiornata del vincolo paesaggistico art.142

Scheda_110 | I Castellori

Inquadramento su Ortofotocarta 2021

Vincoli paesaggistici art.142

Tavola di riferimento P.R.G.C. di Pistoia del 1974

scala 1:5000 tav. 16

P.R.G.C. di Pistoia del 1974

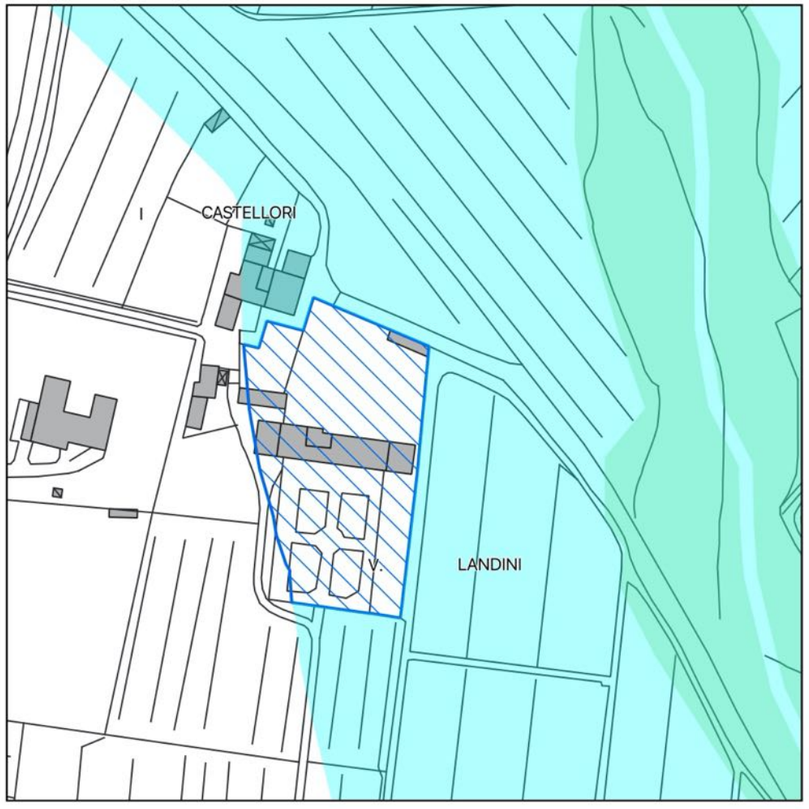

Proposta di stralcio vincolo art.142 per lett.c) e g)

Vista aggiornata del vincolo paesaggistico art.142

Scheda_111 | Gattesco

Inquadramento su Ortofotocarta 2021

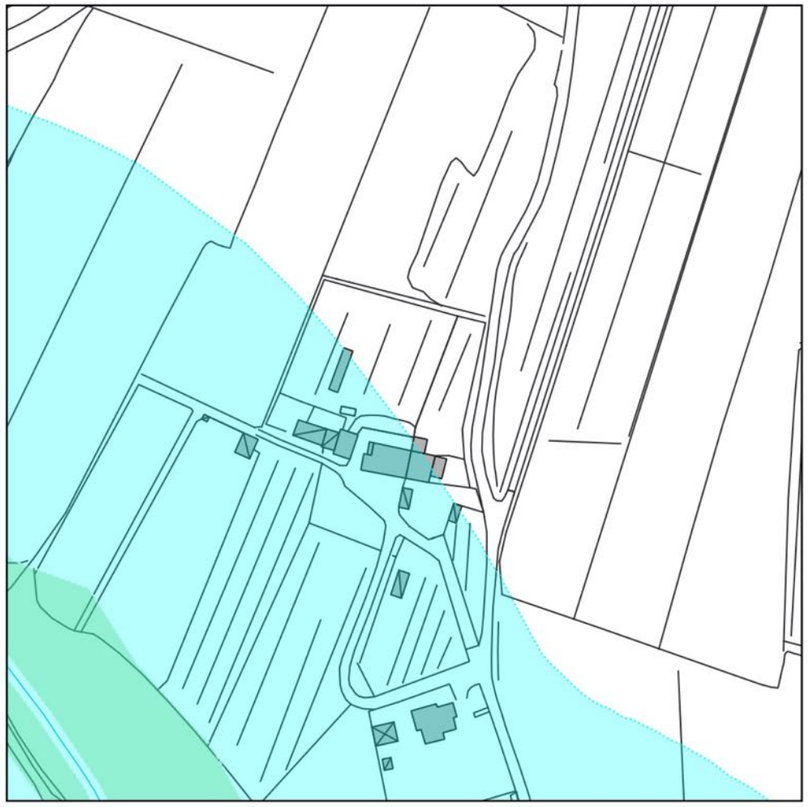

Vincoli paesaggistici art.142

Tavola di riferimento P.R.G.C. di Pistoia del 1974

scala 1:5000 tav. 17

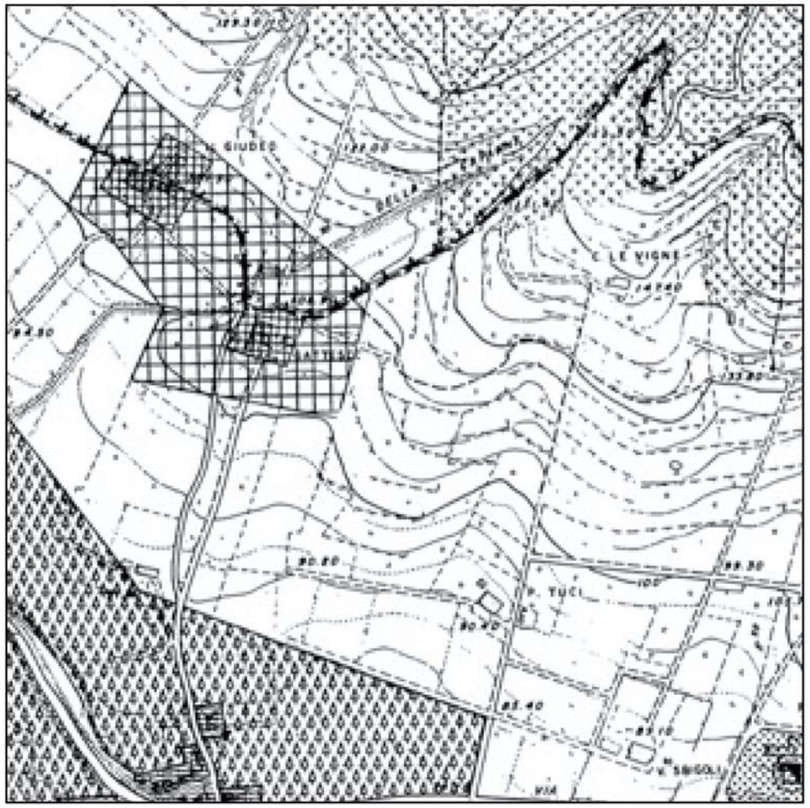

P.R.G.C. di Pistoia del 1974

Proposta di stralcio vincolo art.142 per lett.c) e g)

Vista aggiornata del vincolo paesaggistico art.142

Scheda_112 | Pontenuovo

Inquadramento su Ortofotocarta 2021

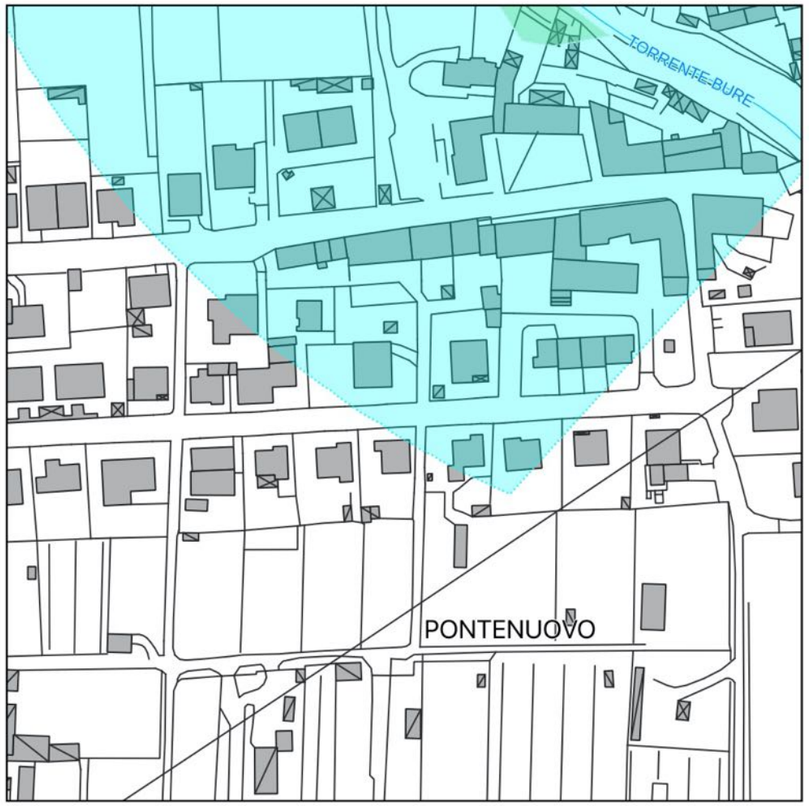

Vincoli paesaggistici art.142

Tavola di riferimento P.R.G.C. di Pistoia del 1974

scala 1:5000 tav. 17

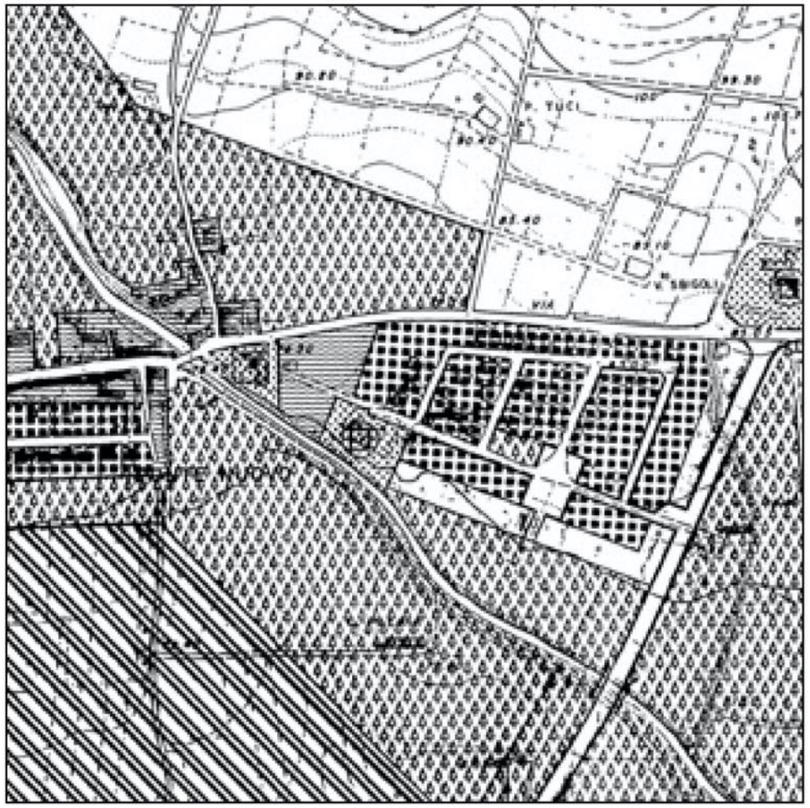

P.R.G.C. di Pistoia del 1974

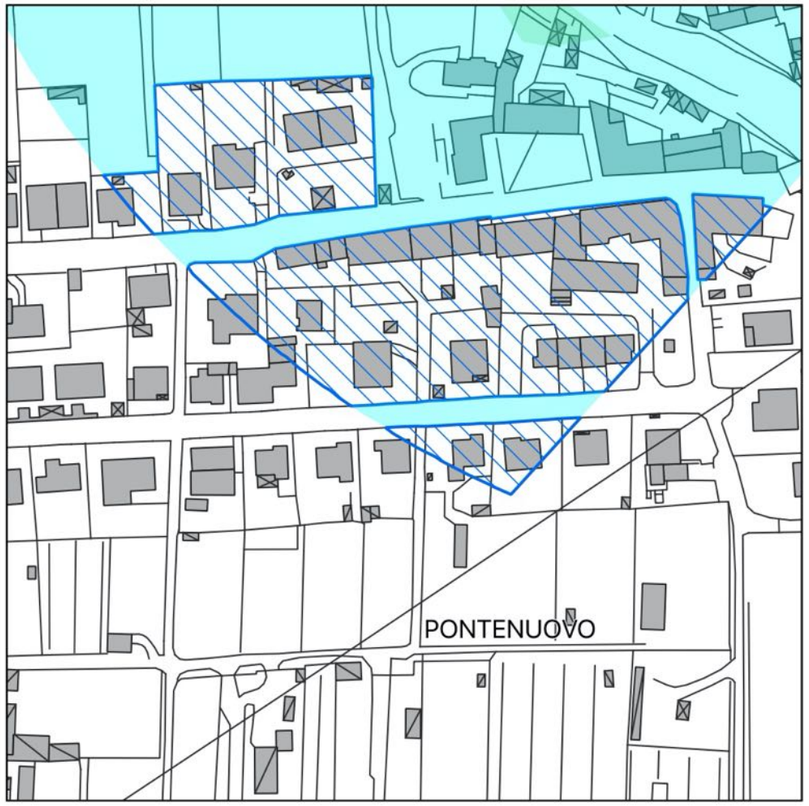

Proposta di stralcio vincolo art.142 per lett.c) e g)

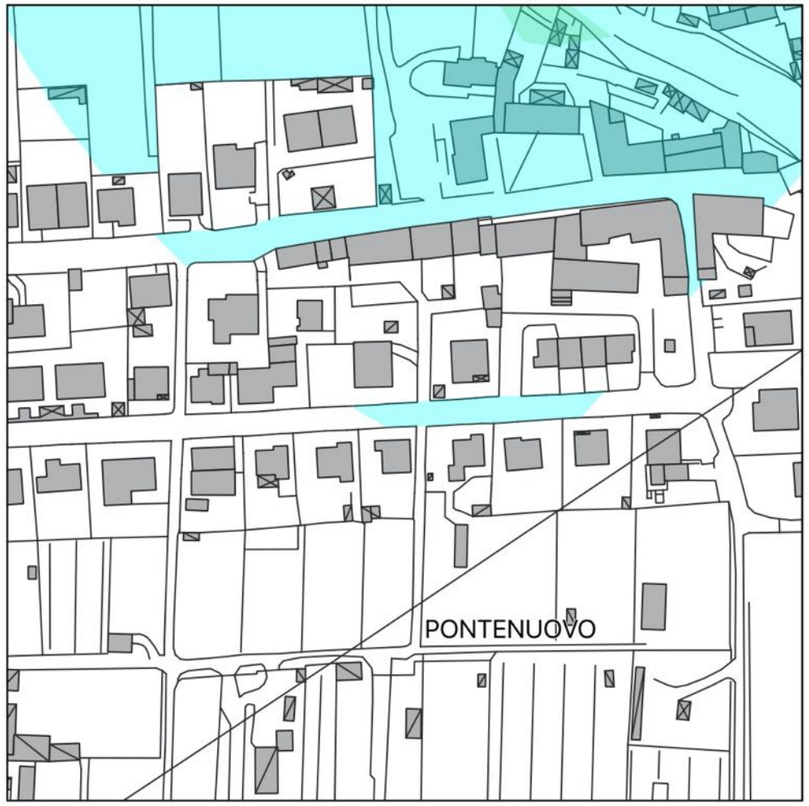

Vista aggiornata del vincolo paesaggistico art.142

Scheda_113 | Convento di Monte Calvario

Inquadramento su Ortofotocarta 2021

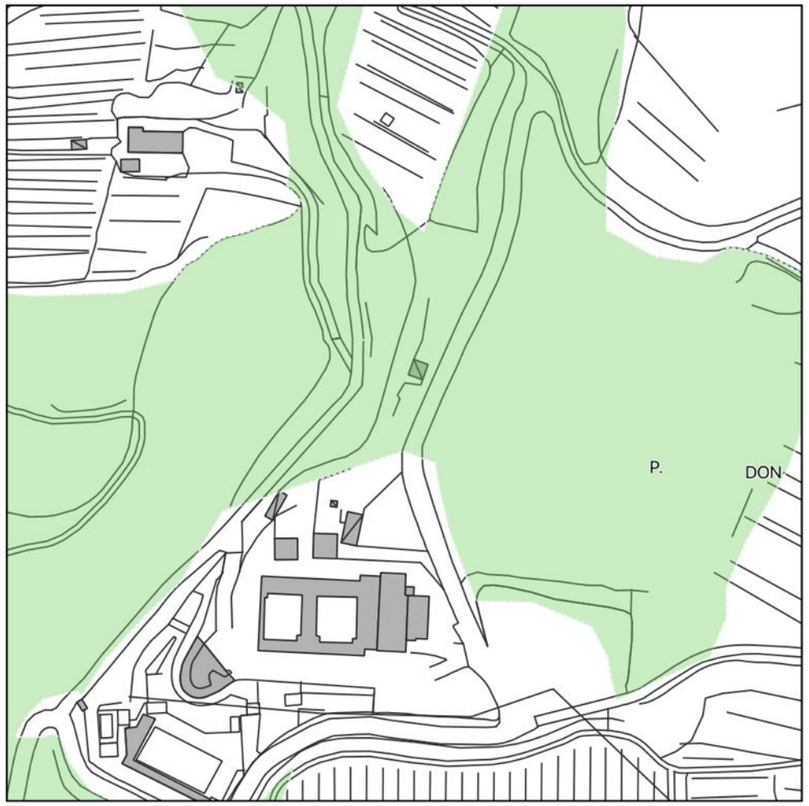

Vincoli paesaggistici art.142

Tavola di riferimento P.R.G.C. di Pistoia del 1974

scala 1:5000 tav. 17

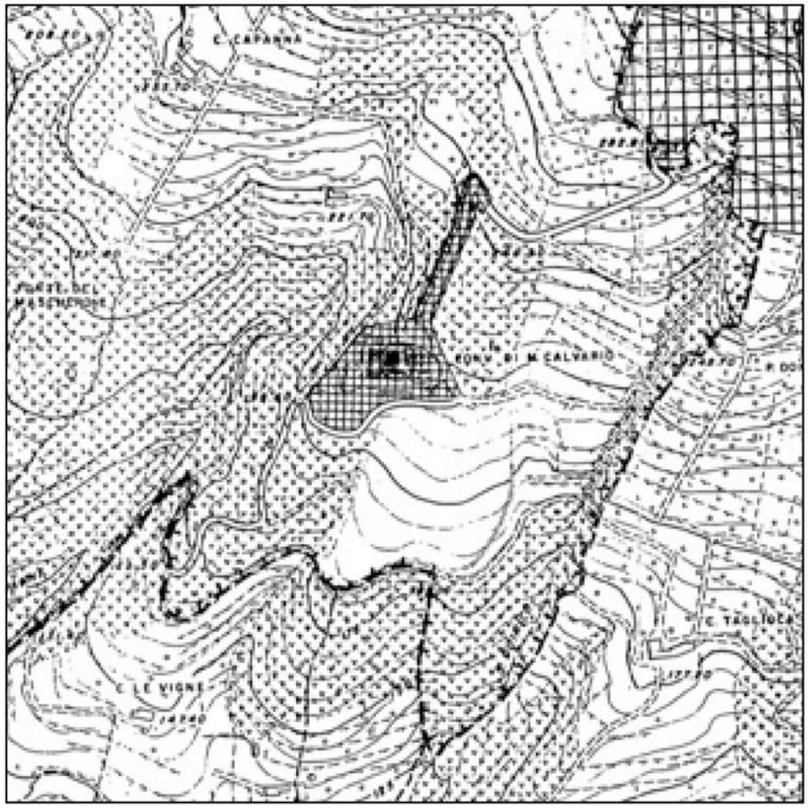

P.R.G.C. di Pistoia del 1974

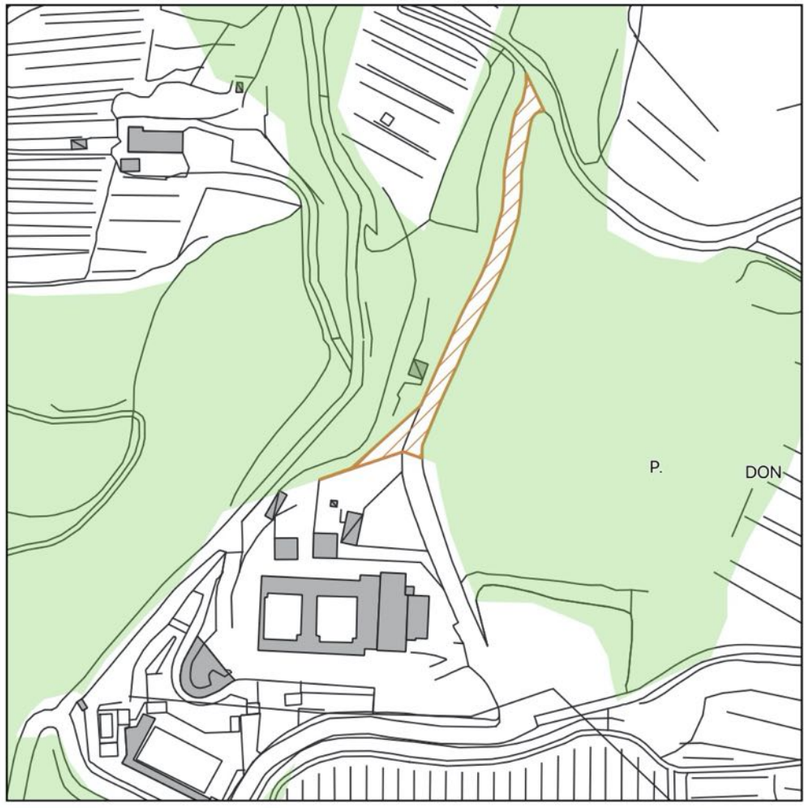

Proposta di stralcio vincolo art.142 per lett.c) e g)

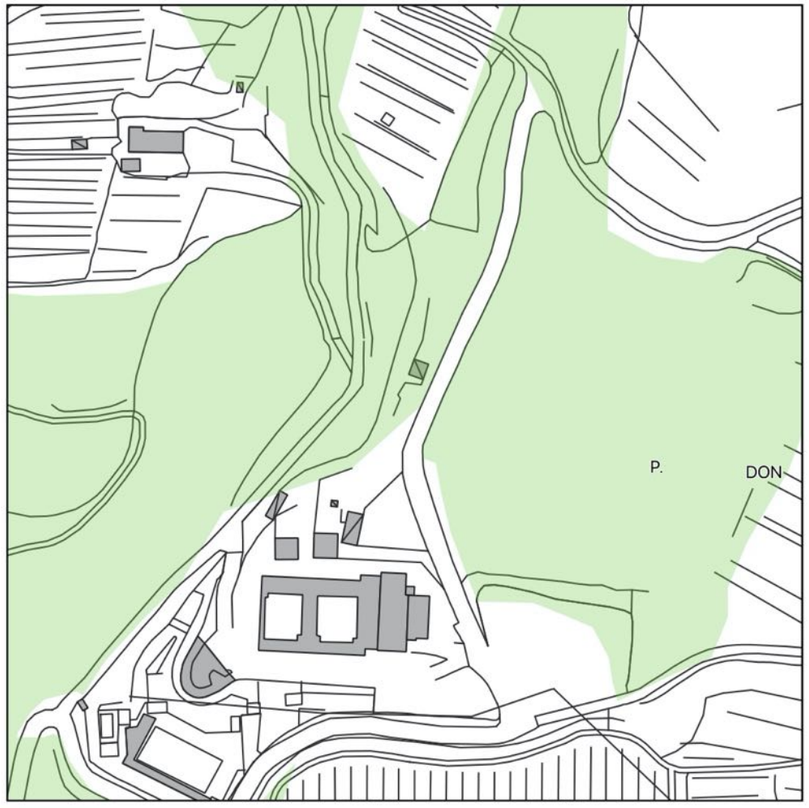

Vista aggiornata del vincolo paesaggistico art.142

Scheda_114 | Celle

Inquadramento su Ortofotocarta 2021

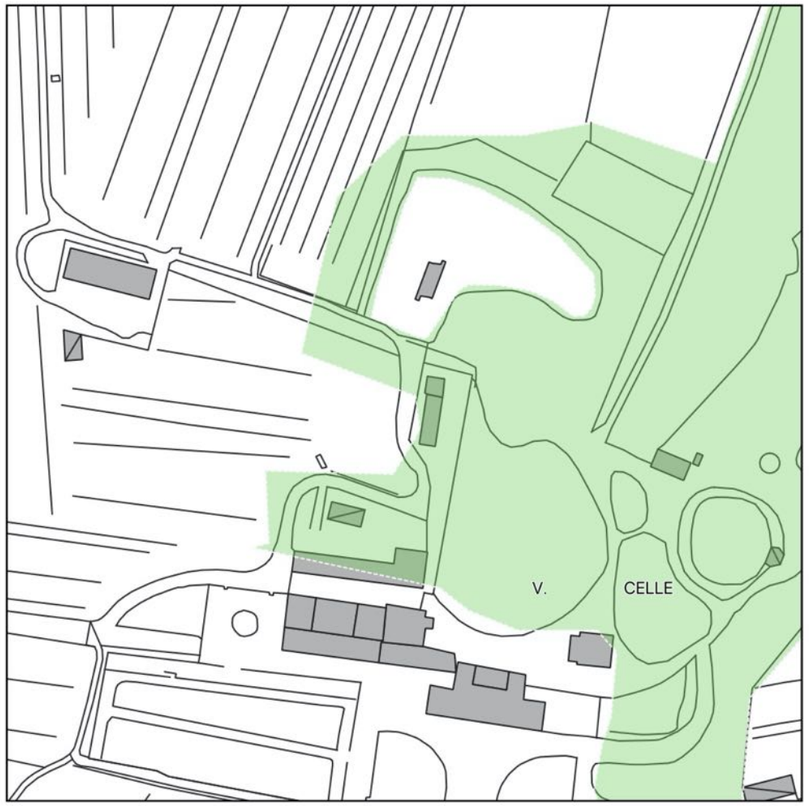

Vincoli paesaggistici art.142

Tavola di riferimento P.R.G.C. di Pistoia del 1974

scala 1:5000 tav. 17

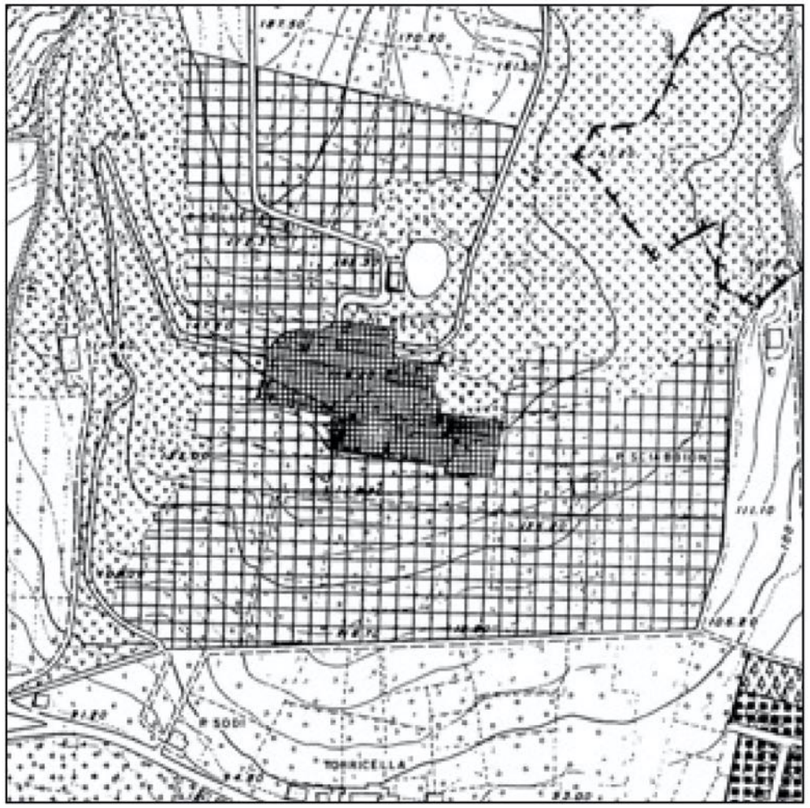

P.R.G.C. di Pistoia del 1974

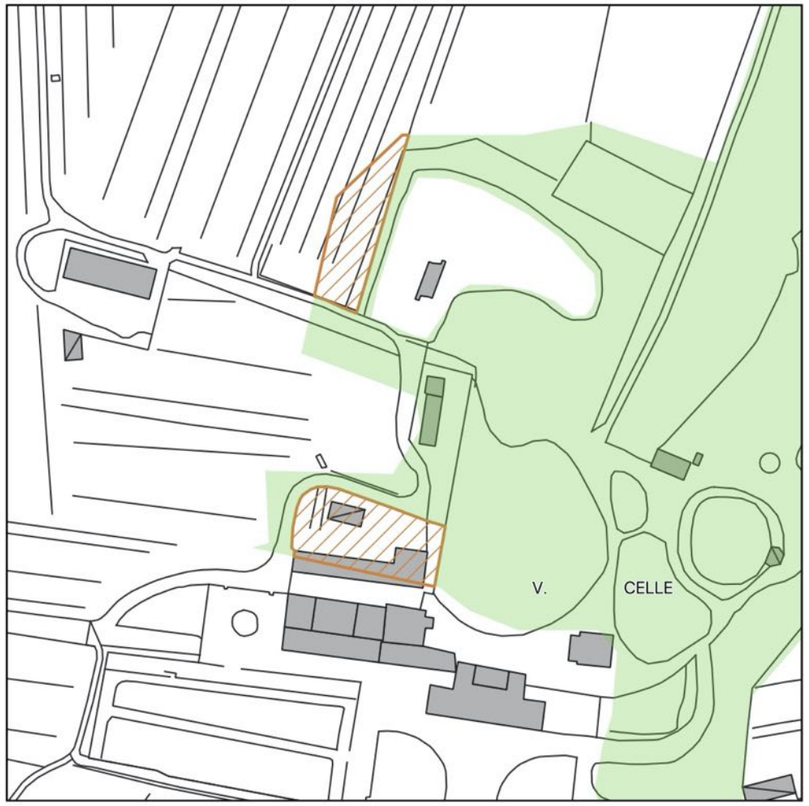

Proposta di stralcio vincolo art.142 per lett.c) e g)

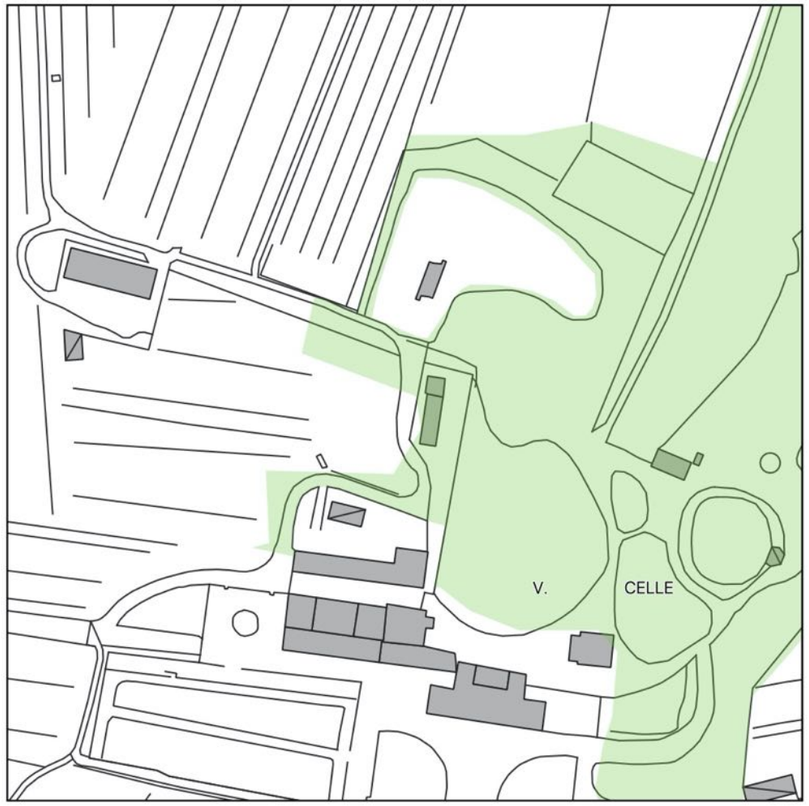

Vista aggiornata del vincolo paesaggistico art.142

Scheda_115 | Santomato

Inquadramento su Ortofotocarta 2021

Vincoli paesaggistici art.142

Tavola di riferimento P.R.G.C. di Pistoia del 1974

scala 1:5000 tav. 17

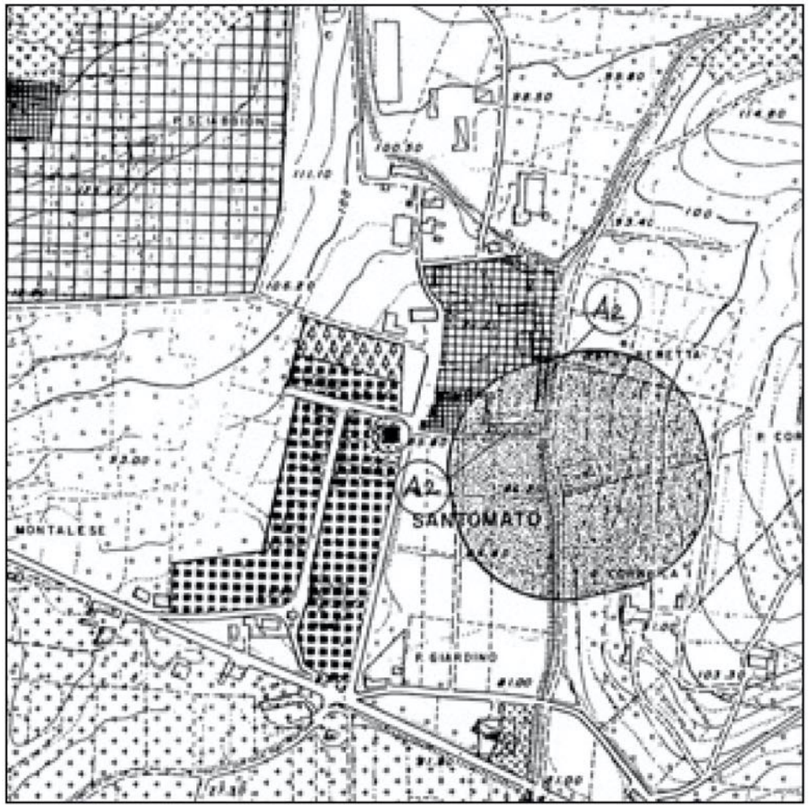

P.R.G.C. di Pistoia del 1974

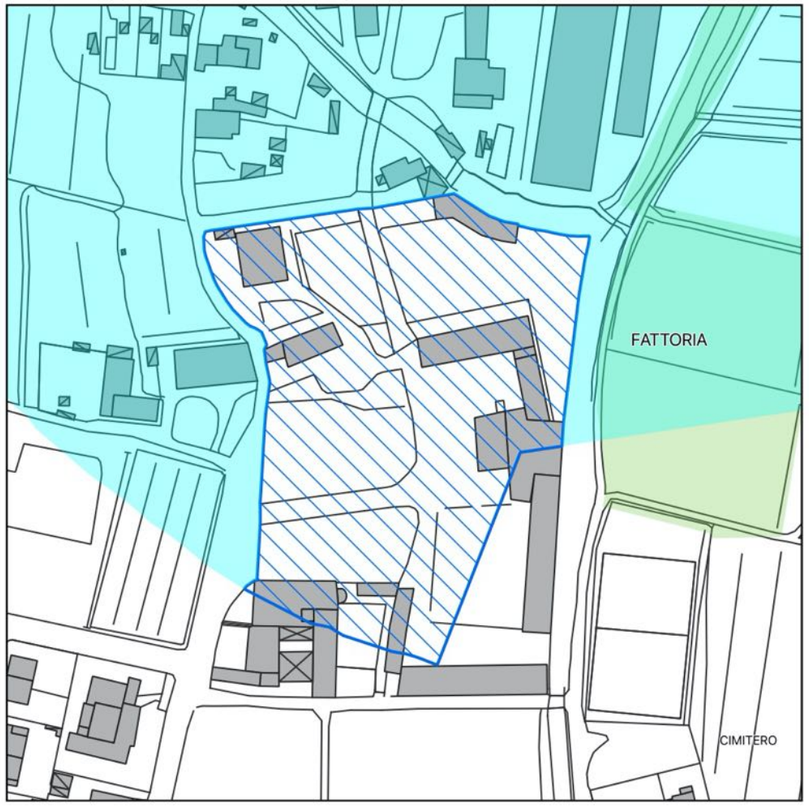

Proposta di stralcio vincolo art.142 per lett.c) e g)

Vista aggiornata del vincolo paesaggistico art.142

Scheda_116 | Campo alla Torre

Inquadramento su Ortofotocarta 2021

Vincoli paesaggistici art.142

Tavola di riferimento P.R.G.C. di Pistoia del 1974
scala 1:5000 tav. 17

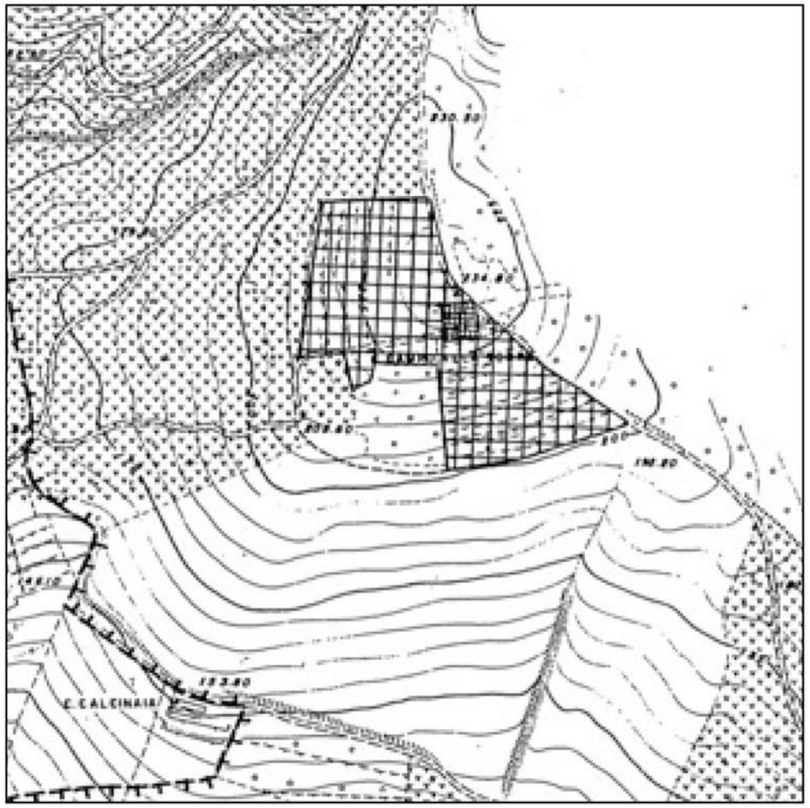

P.R.G.C. di Pistoia del 1974

Proposta di stralcio vincolo art.142 per lett.c) e g)

Vista aggiornata del vincolo paesaggistico art.142

Scheda_117 | Pieve a Celle I

Inquadramento su Ortofotocarta 2021

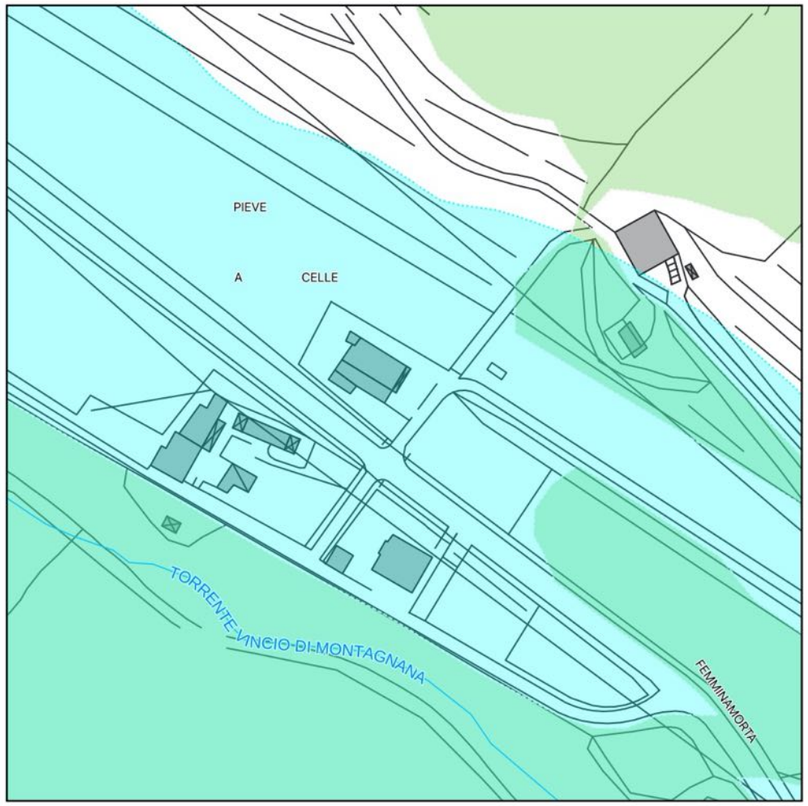

Vincoli paesaggistici art.142

Tavola di riferimento P.R.G.C. di Pistoia del 1974

scala 1:5000 tav. 15

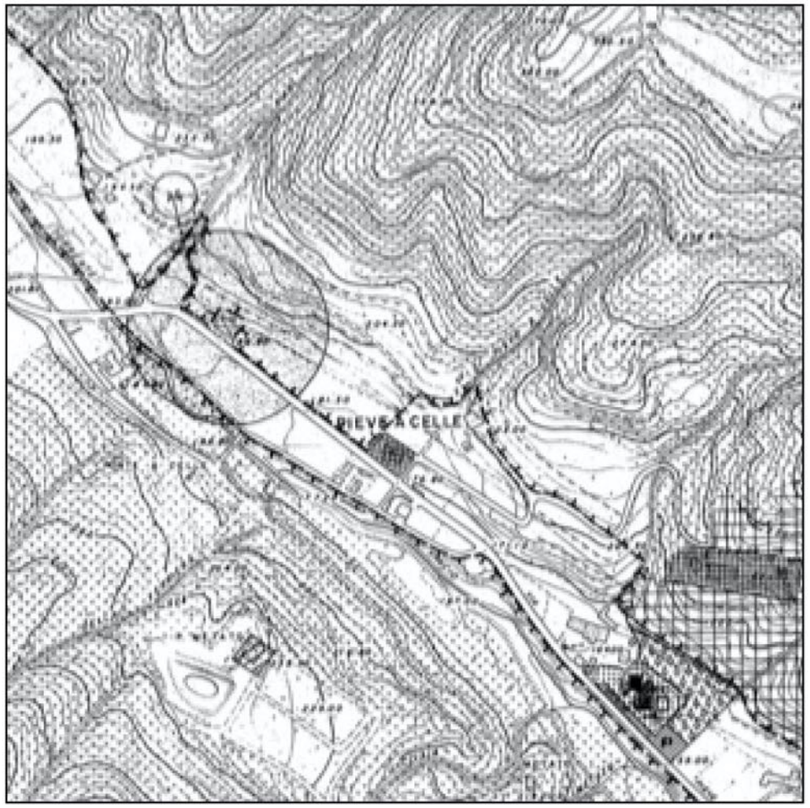

P.R.G.C. di Pistoia del 1974

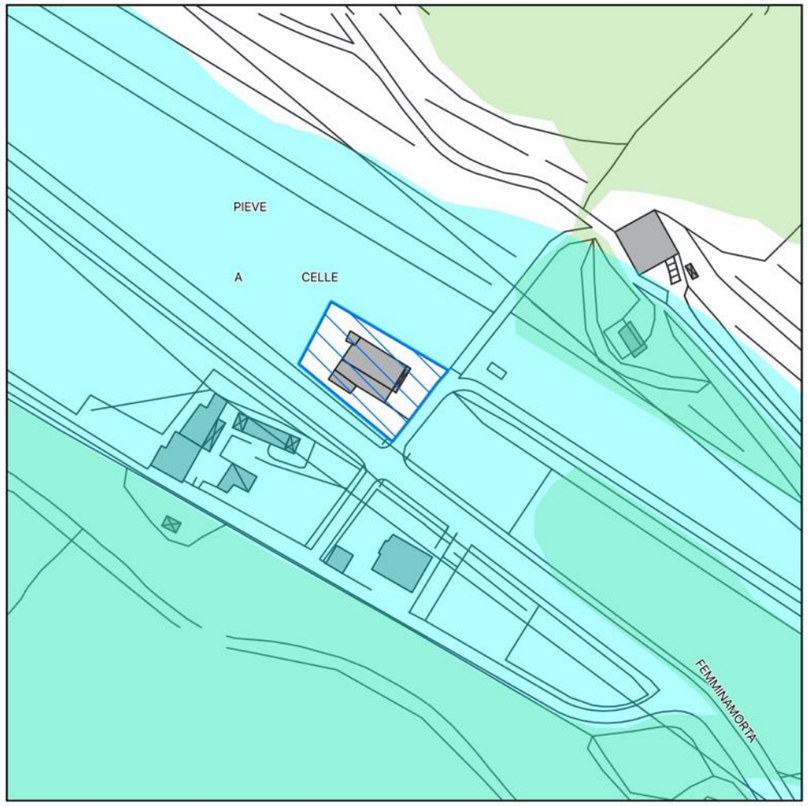

Proposta di stralcio vincolo art.142 per lett.c) e g)

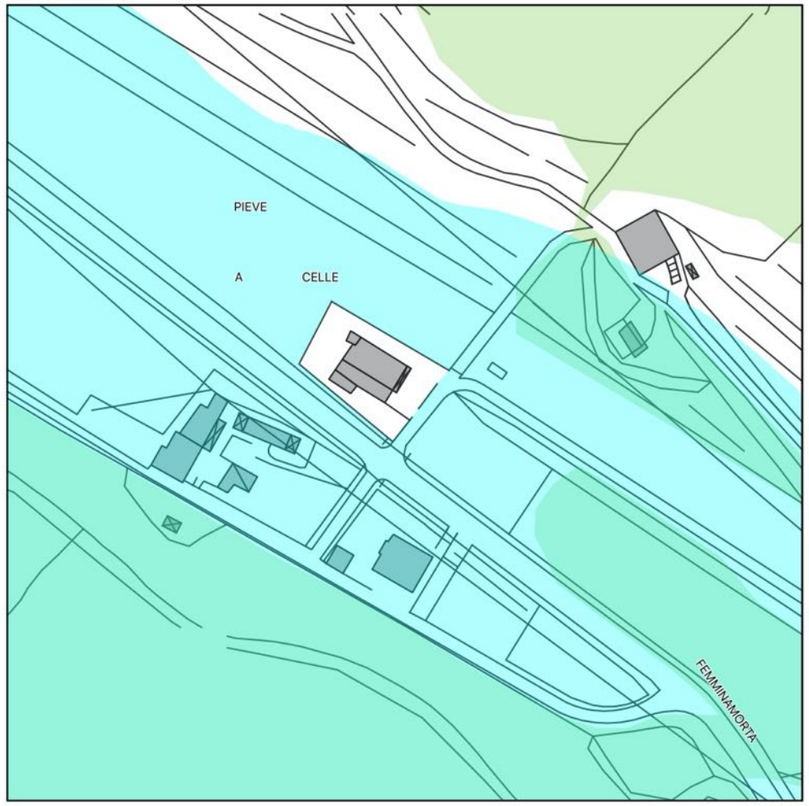

Vista aggiornata del vincolo paesaggistico art.142

Scheda_118 | Pieve a Celle II

Inquadramento su Ortofotocarta 2021

Vincoli paesaggistici art.142

Tavola di riferimento P.R.G.C. di Pistoia del 1974

scala 1:5000 tav. 15

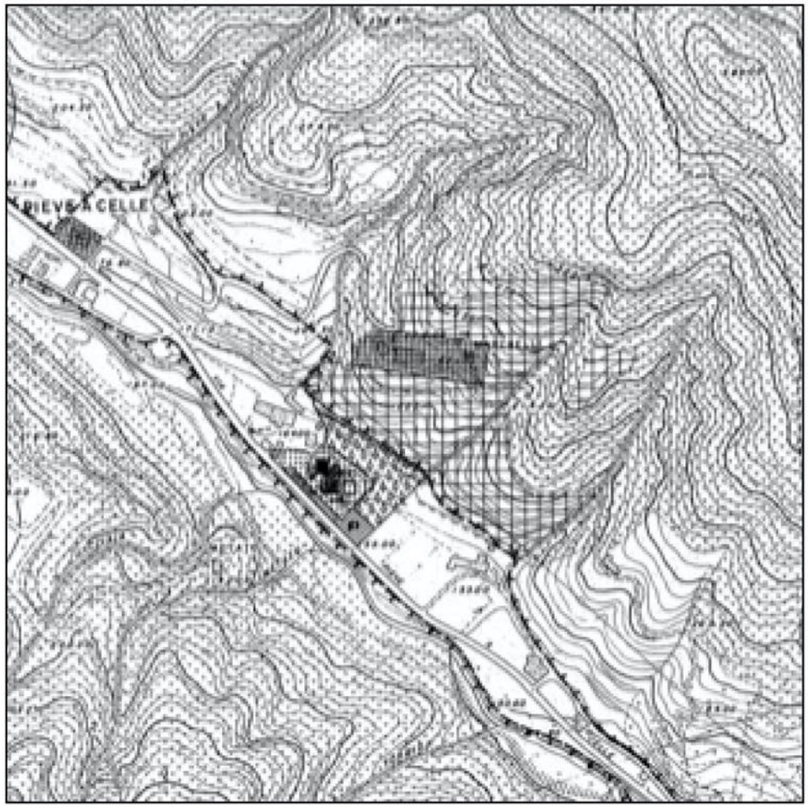

P.R.G.C. di Pistoia del 1974

Proposta di stralcio vincolo art.142 per lett.c) e g)

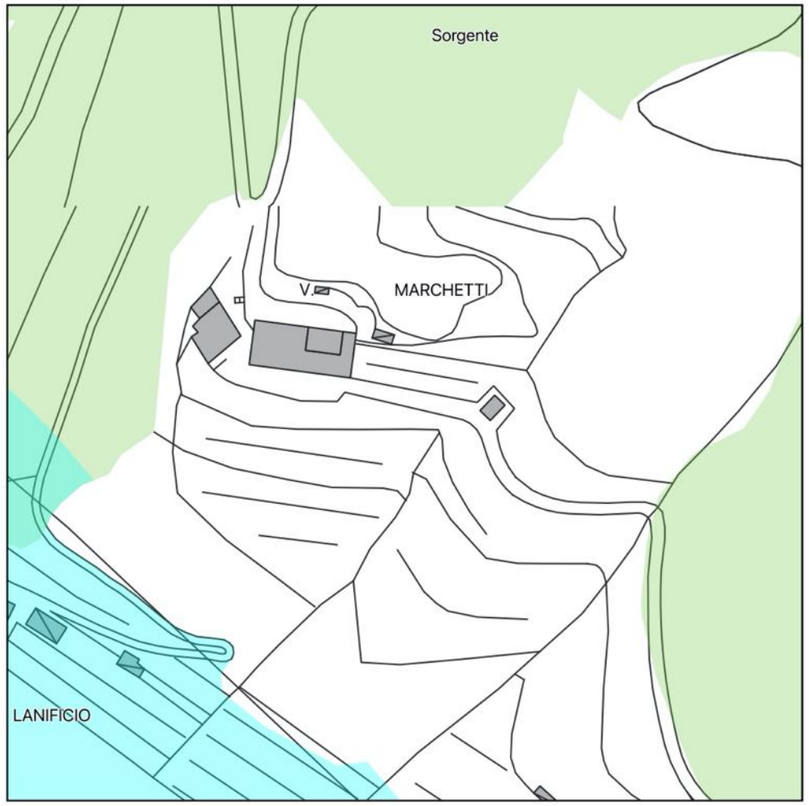

Vista aggiornata del vincolo paesaggistico art.142

Scheda_119 | Groppoli I

Inquadramento su Ortofotocarta 2021

Vincoli paesaggistici art.142

Tavola di riferimento P.R.G.C. di Pistoia del 1974

scala 1:5000 tav. 18

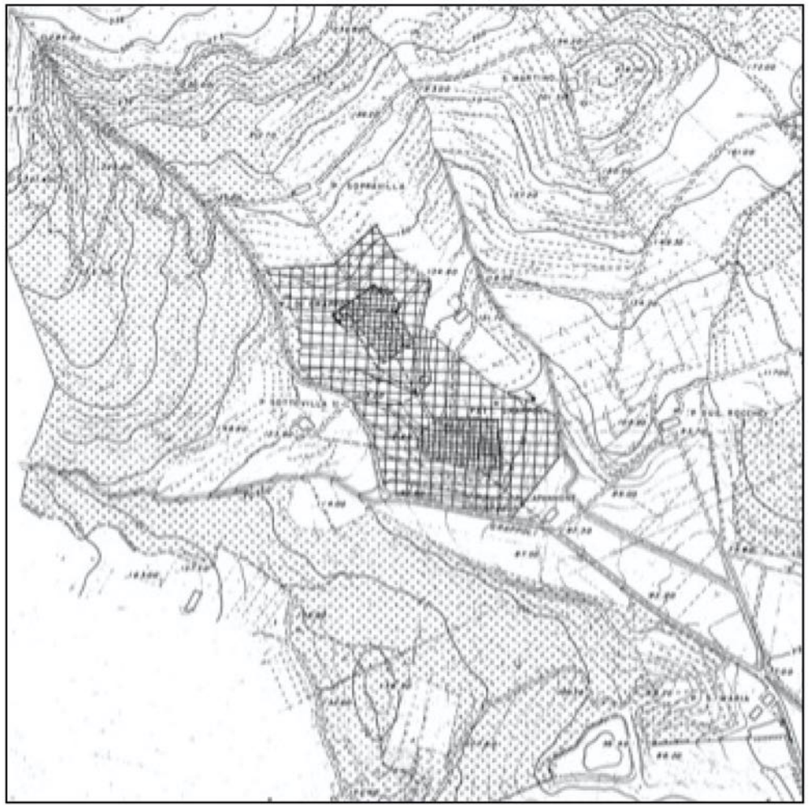

P.R.G.C. di Pistoia del 1974

Proposta di stralcio vincolo art.142 per lett.c) e g)

Vista aggiornata del vincolo paesaggistico art.142

Scheda_120 | Groppoli II



Inquadramento su Ortofotocarta 2021

Vincoli paesaggistici art.142

Tavola di riferimento P.R.G.C. di Pistoia del 1974

scala 1:5000 tav. 18

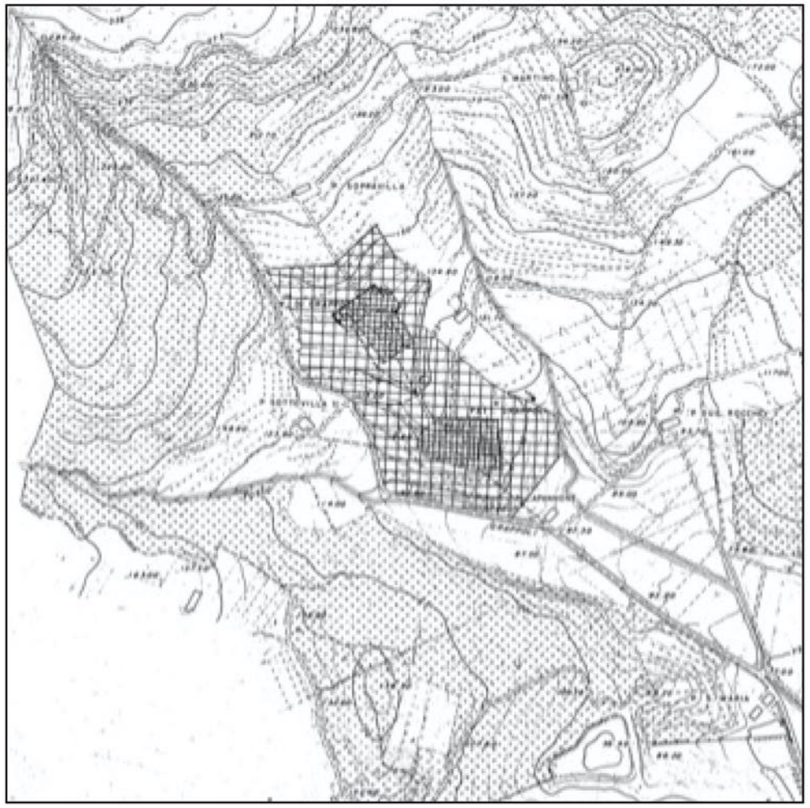

P.R.G.C. di Pistoia del 1974

Proposta di stralcio vincolo art.142 per lett.c) e g)

Vista aggiornata del vincolo paesaggistico art.142

Scheda_121 | Giaccherino

Inquadramento su Ortofotocarta 2021

Vincoli paesaggistici art.142

Tavola di riferimento P.R.G.C. di Pistoia del 1974

scala 1:5000 tav. 18

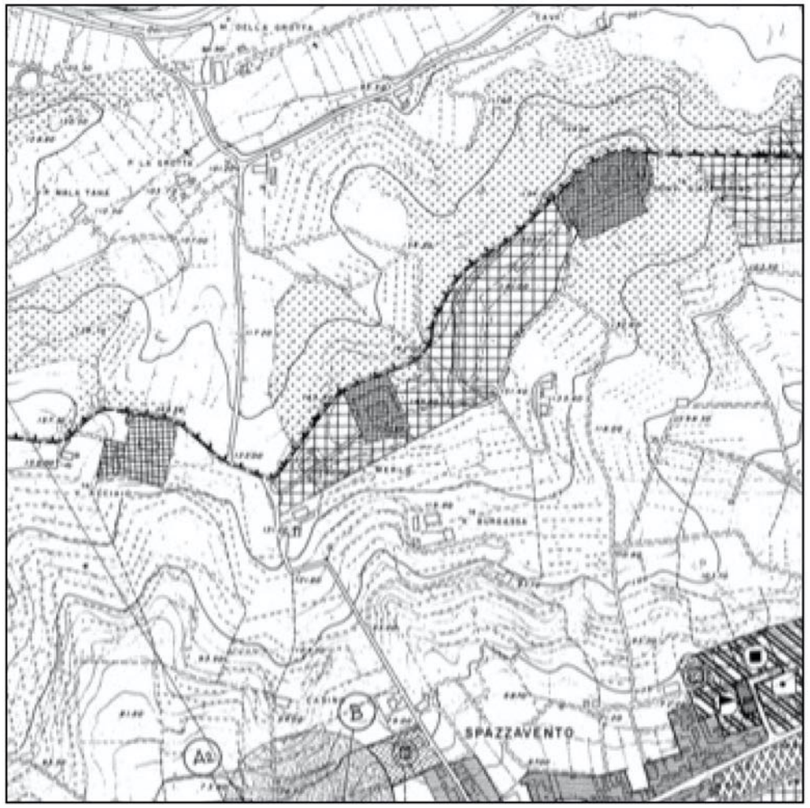

P.R.G.C. di Pistoia del 1974

Proposta di stralcio vincolo art.142 per lett.c) e g)

Vista aggiornata del vincolo paesaggistico art.142

Scheda_122 | Pontelungo I

Inquadramento su Ortofotocarta 2021

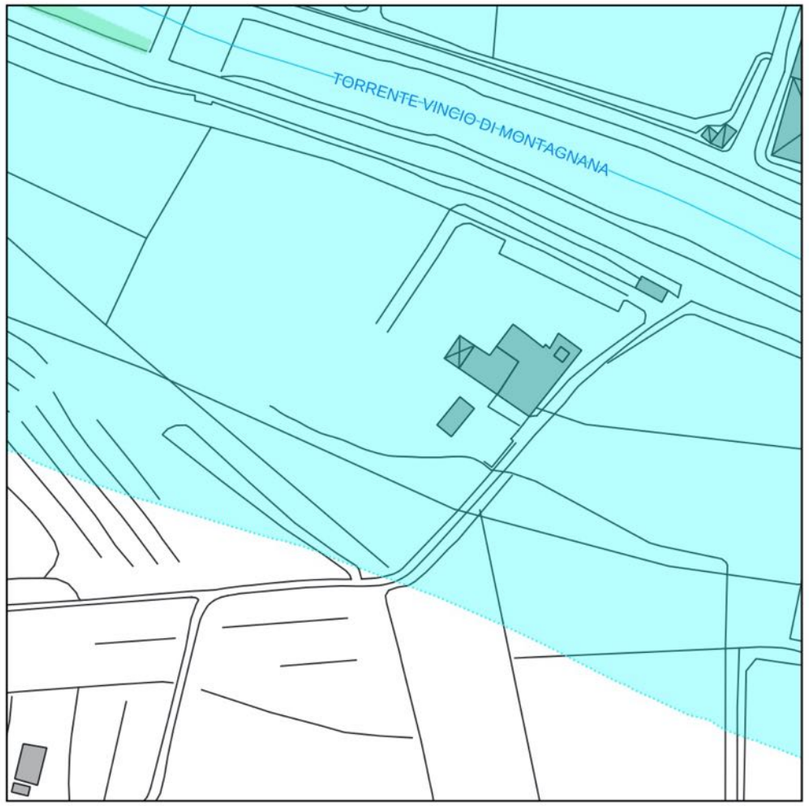

Vincoli paesaggistici art.142

Tavola di riferimento P.R.G.C. di Pistoia del 1974

scala 1:5000 tav. 18

P.R.G.C. di Pistoia del 1974

Proposta di stralcio vincolo art.142 per lett.c) e g)

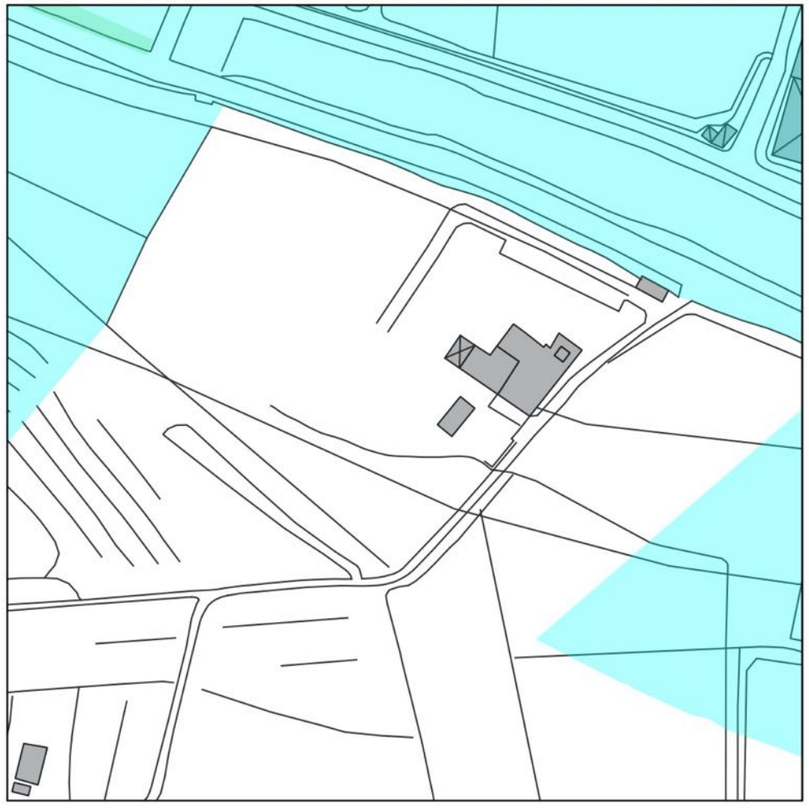

Vista aggiornata del vincolo paesaggistico art.142

Scheda_123 | Pontelungo II

Inquadramento su Ortofotocarta 2021

Vincoli paesaggistici art.142

Tavola di riferimento P.R.G.C. di Pistoia del 1974

scala 1:5000 tav. 18

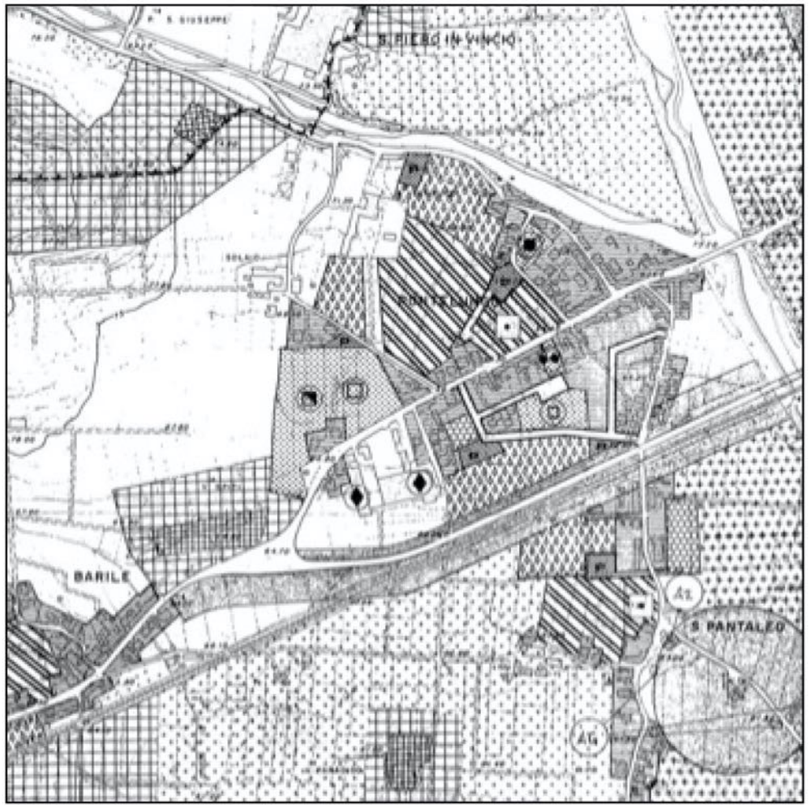

P.R.G.C. di Pistoia del 1974

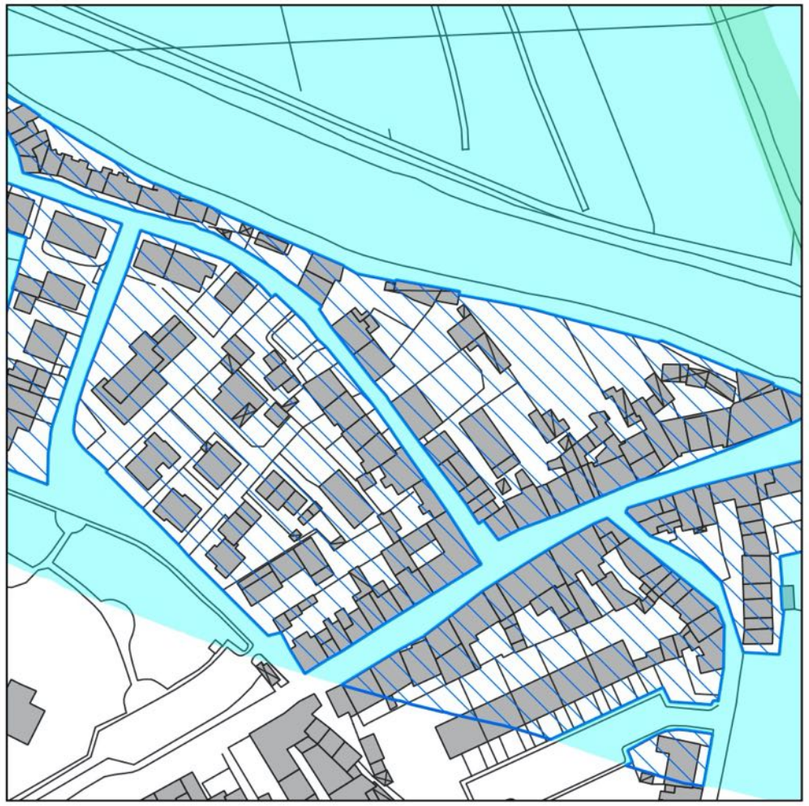

Proposta di stralcio vincolo art.142 per lett.c) e g)

Vista aggiornata del vincolo paesaggistico art.142

Scheda_124 | Villa Forteguerri

Inquadramento su Ortofotocarta 2021

Vincoli paesaggistici art.142

Tavola di riferimento P.R.G.C. di Pistoia del 1974

scala 1:5000 tav. 18

P.R.G.C. di Pistoia del 1974

Proposta di stralcio vincolo art.142 per lett.c) e g)

Vista aggiornata del vincolo paesaggistico art.142

Scheda_125 | Villa Montebono

Inquadramento su Ortofotocarta 2021

Vincoli paesaggistici art.142

Tavola di riferimento P.R.G.C. di Pistoia del 1974

scala 1:5000 tav. 18

P.R.G.C. di Pistoia del 1974

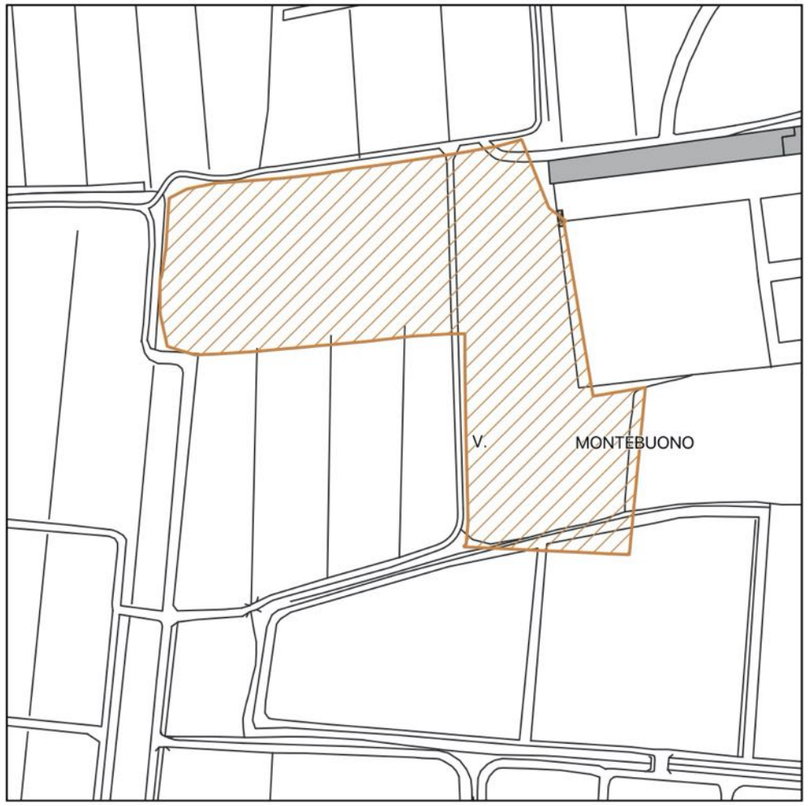

Proposta di stralcio vincolo art.142 per lett.c) e g)

Vista aggiornata del vincolo paesaggistico art.142